




Nadleśnictwo Skarżysko

P. Perdyo - los
2026 04 29

Skarżysko-Kam., dnia 29.04.2026

Zn.spr.: ZG.073.2.2026



Sz. Pan
Marek Sieniek
Przewodnicząca Rady
Gminy Pawłów
Msieniek7@o2.pl

Dotyczy: informacji o działalności Nadleśnictwa za rok 2025

W nawiązaniu do Zarządzenia nr 115 Dyrektora Generalnego Lasów Państwowych z dnia 18.09.2024 r. w sprawie przekazywania informacji o działalności nadleśnictw radom gmin i sejmikom województw (Znak: GDO.073.9.2025) z późn. zm., Nadleśnictwo Skarżysko przekazuje w załączeniu informacje o:

1. Syntetycznej zawartości planu urządzania lasu.
2. Wielkości zadań zapisanych w planie urządzania lasu.
3. Działaniach nadleśnictwa w 2025 r.:
 - a) w ramach prowadzenia gospodarki leśnej,
 - b) w ramach ochrony przyrody,
 - c) w zakresie społecznym,
 - d) w zakresie gospodarowania gruntami,
 - e) w zakresie ekonomicznym,
4. Istniejących i prognozowanych zagrożeniach dla ekosystemów leśnych.
5. Działaniach nadleśnictwa zaplanowanych na 2026 r.:
 - a) w ramach gospodarki leśnej,
 - b) w zakresie inwestycji,
 - c) w zakresie innych istotnych wydarzeń oraz spraw.

W załączeniu znajdują się również powyższe informacje dotyczące działalności Nadleśnictwa Suchedniów.

Jednocześnie pragniemy przedstawić objaśnienia dotyczące niektórych pojęć leśnych zawartych w przekazanych materiałach oraz zaproponować przedstawienie informacji o działalności nadleśnictwa na sesji rady gminy lub na zorganizowanym w siedzibie Nadleśnictwa Skarżysko spotkaniu:



Nadleśnictwo Skarżysko

1. Etat miąższociowy użytków w m³ - ilość drewna do pozyskania, określona w planie urządzenia lasu, wynikająca z potrzeb odnowienia, pielęgnowania i ochrony lasu oraz z zasady trwałości i ciągłości użytkowania wyrażona w metrach sześciennych:
 - a) etat cięć przedrębnych – planowany w ramach użytkowania przedrębnego;
 - b) etat cięć rębnych – planowany w ramach użytkowania rębnego.
2. Etat powierzchniowy cięć w użytkowaniu przedrębnym w ha – suma powierzchni drzewostanów, dla których zalecono wykonanie zabiegów pielęgnacyjnych wyrażona w hektarach,
3. Użytki rębne – drewno pozyskane w drzewostanach dojrzałych, pozyskanie drewna związane jest z koniecznością odnowienia drzewostanu lub z koniecznością przeprowadzenia cięć przygodnych (sanitarnych).
4. Użytki przedrębne – pozyskiwanie drewna związane z pielęgnowaniem lasu, z cięć pielęgnacyjnych (czyszczenia i trzebieże) oraz z cięć przygodnych (sanitarnych).
5. Użytki przygodne - drewno pozyskiwane w wyniku cięć sanitarnych, związanych z koniecznością usunięcia posuszu, wiatrołomów, wywrotów itp. w drzewostanach różnych klas wieku.
6. Pozyskanie sanitarne - usuwanie drzew chorych, obumierających i obumarłych w celu utrzymania odpowiedniego stanu sanitarnego lasu.
7. Odnowienie lasu - naturalne lub sztuczne - wprowadzenie kolejnego pokolenia lasu na miejsce drzewostanu wyciętego w toku normalnego użytkowania lub po jego zniszczeniu przez kłęski żywiołowe, choroby lub owady:
 - a) odnowienie sadzeniem - dokonywane przez sadzenie ręczne lub mechaniczne,
 - b) odnowienie samosiewem – powstałe z nasion opadłych na glebę z drzew,
 - c) odnowienie siewem – powstałe w sposób sztuczny przez wysiew nasion,
 - d) odnowienie podokapowe – odnowienie wprowadzone pod okapem drzewostanu.
8. Zalesianie - zakładanie młodego lasu na gruntach dotąd nieleśnych, głównie na nieużytkach, wydmach piaszczystych i gruntach porolnych, w celu prowadzenia produkcji leśnej i zwiększenia lesistości kraju.
9. Pielęgnowanie lasu – trzebieże – cięcia pielęgnacyjne w drzewostanach, które wyszły już z okresu młodocianego, polegające na stopniowym usuwaniu drzew gospodarczo niepożądanych. Wpływają dodatnio na wzrost pozostałych drzew i ich jakość, przyczyniają się do polepszenia naturalnej odporności drzewostanów oraz stanu sanitarnego i higieny lasu:
 - a) Trzebież wczesna - cięcia pielęgnacyjne wykonywane w drzewostanie w wieku około 20-50 lat, których celem jest zabezpieczenie



- najwartościowszych składników drzewostanu przez popieranie drzew dorodnych i usuwanie szkodliwych. Trzebież wczesna polepsza jakość produkowanego drewna, zwiększa odporność drzewostanu na czynniki abiotyczne (np. śniegołomy i wiatrołomy), poprawia stan sanitarny lasu i przyspiesza dojrzewanie drzewostanu.
- b) Trzebież późna - cięcia pielęgnacyjne wykonywane w drzewostanie w wieku około 40-90 lat, których celem jest skrócenie okresu osiągnięcia dojrzałości rębnej przez zintensyfikowanie przyrostu na skutek prześwietlenia (dostarczenia większej ilości światła) oraz przygotowanie drzewostanu do odnowienia.
10. Pielęgnowanie upraw - ogół czynności w pierwszych latach uprawy, które mają na celu utrzymanie gleby w stanie odpowiedniej sprawności oraz systematyczne niszczenie chwastów aż do czasu, kiedy przestaną one zagrażać drzewkom (motyczenie, spulchnianie, wykaszanie itp.).
 11. Czyszczenia wczesne i późne - czynności pielęgnacyjne w uprawach i młodnikach mające na celu kształtowanie pożądanego, zgodnego z siedliskiem, składu gatunkowego, formy zmieszania, struktury odnowienia, stopnia zagęszczenia oraz poprawę jakości drzewek:
 12. czyszczenie wczesne (czyszczenie upraw) – wykonywane w uprawach do wieku ok. 10 lat, czyli przed osiągnięciem przez nie zwarcia,
 13. czyszczenie późne (czyszczenie młodników) – wykonywane w drzewostanach w wieku od ok. 10 do ok. 20 lat, w okresie od osiągnięcia zwarcia do rozpoczęcia procesu wydzielania drzew.
 14. Grubizna - drewno okrągłe o średnicy w cieńszym końcu z korą od 7 cm wzwyż.
 15. Drobnica - cienkie drewno okrągłe o średnicy w grubszym końcu poniżej 7 cm.
 16. Drewno małowymiarowe „M”- drewno o średnicy w grubszym końcu równej lub mniejszej od 5 cm bez kory albo 7 cm w korze, jest to drobnica tyczkowa lub gałęziowa o małej wartości, wykorzystywana najczęściej jako surowiec energetyczny, dla celów gospodarczych jako żerdzie i tyczki lub w przemyśle do produkcji płyt.
 17. Drewno średniowymiarowe „S” - drewno o średnicy większej od 5 cm bez kory w górnym końcu i mniejszej od 24 cm w dolnym końcu
 18. Drewno wielkowymiarowe „W” - drewno o minimalnej średnicy górnej bez kory wynoszącej co najmniej 14 cm.
 19. Drewno opałowe - S4 wałki opałowe oraz M2 – tzw. Gałęziówka (pozyskiwana na zasadzie samowyrobu) - grupa sortymentów o minimalnych wymaganiach jakościowych z przeznaczeniem głównie na cele energetyczne gospodarstw domowych.
 20. Ochrona przez zwierzyną – ochrona upraw i młodników przed szkodami wyrządzanymi przez zwierzynę poprzez stosowanie zabezpieczeń – grodzenie siatką upraw leśnych, stosowanie środków odstraszających zwierzynę.




21. Ograniczenie liczebności szkodliwych owadów w ha i M3P- wykładanie pułapek feromonowych, usuwanie drzew opanowanych przez szkodliwe owady, palenie gałęzi z pozyskanego drewna zasiedlonego przez korniki.
22. Zbiór materiałów prognostycznych – zbiór pędraków, larw, owadów zimujących w ściółce leśnej w celu oceny zagrożenia występowanie szkód od owadów w następnym roku.
23. Pozostałe zabiegi z ochrony lasu – prace wykonywane w celu ochrony lasu zapewniające dobry stan sanitarny lasu, np. zbiór śmieci, likwidacja nielegalnych wysypisk śmieci.
24. Przebudowa drzewostanów - zmiana (całkowita lub częściowa) składu gatunkowego drzewostanu lub jego struktury za pomocą zabiegów gospodarczych w celu dostosowania do wymogów siedliska. Zmianę składu gatunkowego uzyskuje się najczęściej przez usunięcie drzewostanu istniejącego i założenie uprawy o innym składzie gatunkowym. Zmianę struktury drzewostanu można wykonać poprzez odpowiednio prowadzone cięcia pielęgnacyjne.
25. Uszkodzenia drzewostanów przez czynniki abiotyczne i biotyczne:
 - a) Czynniki abiotyczne – są to nieożywione elementy środowiska, które wpływają pośrednio lub bezpośrednio na organizmy żywe, na ich rozwój, przemianę materii, aktywność życiową i zachowanie, dzielą się na czynniki klimatyczne (światło, temperatura, powietrze, opady atmosferyczne) i na czynniki edaficzne (gleba, woda, sole mineralne i powietrze w glebie). Czynniki abiotyczne wraz z czynnikami biotycznymi wchodzi w skład czynników ekologicznych,
 - b) Czynniki biotyczne – są to żywe elementy środowiska (rośliny, drobnoustroje, zwierzęta), które wpływają pośrednio lub bezpośrednio na organizmy żywe i nieożywioną część środowiska.
24. Przykładowe organizmy szkodliwe dla drzew leśnych:
 - a) pasożyt drzew - jemiola
 - b) szkodliwe dla drzew grzyby – np. huba korzeni, opieńka miodowa.
 - c) szkodliwe dla drzew owady:
 - Szkodniki pierwotne - wśród owadów gatunki żerujące na drzewach żywych, zasiedlają przede wszystkim drzewa osłabione działaniem czynników abiotycznych – brakiem pokarmu w glebie, niedostatkami wody, zanieczyszczeniem powietrza itp.; należą do nich m.in.: strzygonia choinówka, osnuja gwiazdzista, brudnica mniszka
 - Szkodniki wtórne - gatunki zasiedlające drzewa chore, osłabione działaniem czynników abiotycznych i szkodników pierwotnych; należą do nich m.in.: cetyniec mniejszy i większy, smolik drągowinowiec, przyplaszczek granatek.



Z poważaniem
Zbigniew Dąbrowski
Nadleśniczy Nadleśnictwa Skarżysko
/podpisano elektronicznie/

Załączniki

1. Prezentacja z działalności Nadleśnictwa Skarżysko – rok 2025.
2. Gmina Pawłów Informacja o działalności Nadleśnictwa Skarżysko rok 2025.
3. Gmina Pawłów Informacja o działalności Nadleśnictwa Suchedniów rok 2025.



Lasy Państwowe

Nadleśnictwo Skarżysko

**Informacja o działalności w roku 2025
Plany na rok 2026**



Lasy Państwowe

Wstęp. Dlaczego przesyłamy Państwu ten raport?

Lasy Państwowe to ogólnopolska organizacja, zarządzająca większością zasobów leśnych kraju. W naszej pieczy znajduje się przeszło 7,6 mln ha gruntów. Nadleśnictwo Skarżysko to jedno z 429 nadleśnictw, które zarządzają lasami na poziomie lokalnym. Dba o przyrodę, udostępnia lasy dla rekreacji, ale jest też istotnym podmiotem gospodarczym. Dostarcza drewno, które służy nam wszystkim, zatrudnia i generuje miejsca pracy. Jest płatnikiem lokalnych podatków. Szczegółowe dane nt. działalności nadleśnictwa znajdą Państwo na kolejnych stronach.

W tym roku po raz pierwszy nasza organizacja kieruje tego rodzaju raporty do samorządów gminnych w całej Polsce. Samorządy to nasz naturalny i bliski partner. To Państwo posiadają mandat uzyskany w demokratycznych wyborach, uprawniający do reprezentowania strony społecznej.

Raport traktujemy jako narzędzie w dialogu, który leśnicy chcą prowadzić ze stroną społeczną. Uważamy za oczywiste, że powinni Państwo dowiadywać się o naszej działalności. O jej efektach w minionym roku i o naszych zamierzeniach na rok bieżący. Niech to będzie podstawa do dyskusji na temat sposobów zarządzania lasami, ich wpływu na gospodarkę, klimat i stosunki wodne. O oczekiwaniach społecznych. Stoimy na stanowisku, że debata i konsultacje w środowisku lokalnym mają szczególną wartość, bo odbywają się w poczuciu odpowiedzialności i realnej oceny skutków podejmowanych decyzji.

Zbigniew Dąbrowski
Nadleśniczy
Nadleśnictwa Skarżysko



Lasy Państwowe

CZĘŚĆ I

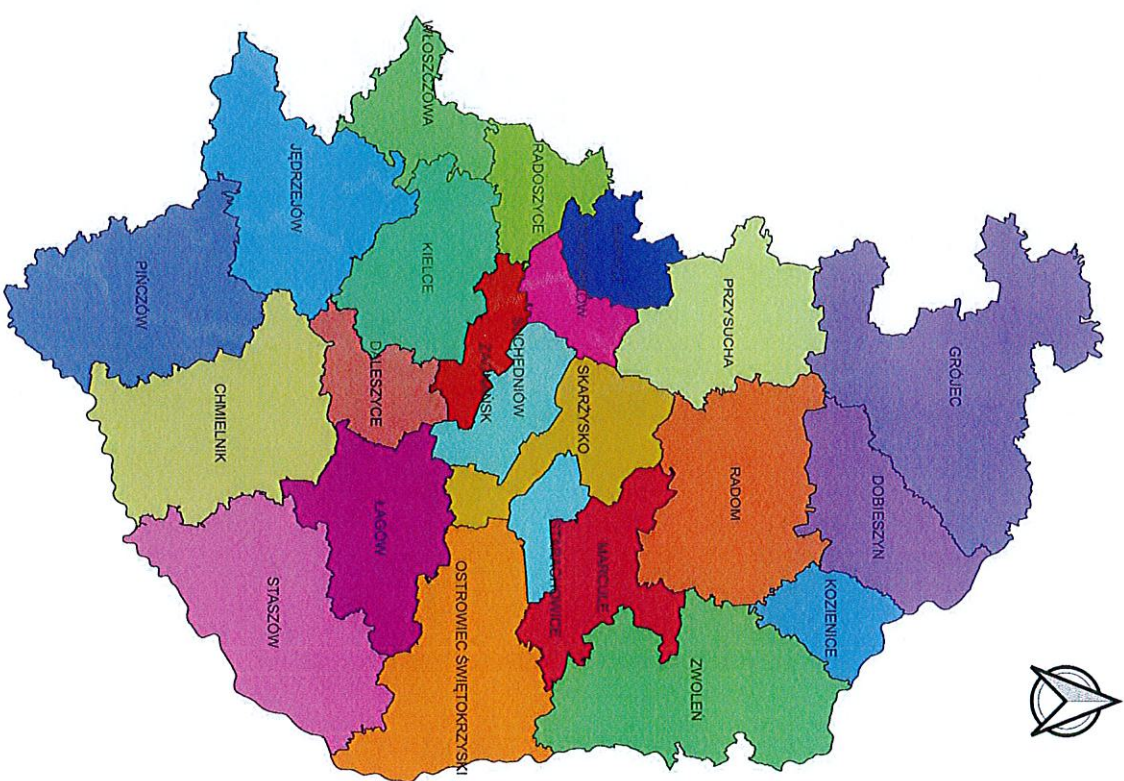
O nadleśnictwie

www.lasy.gov.pl



Las Państwowe

Położenie Nadleśnictwa Skarżysko względem pozostałych nadleśnictw będących w zarządzie Regionalnej Dyrekcji Lasów Państwowych w Radomiu



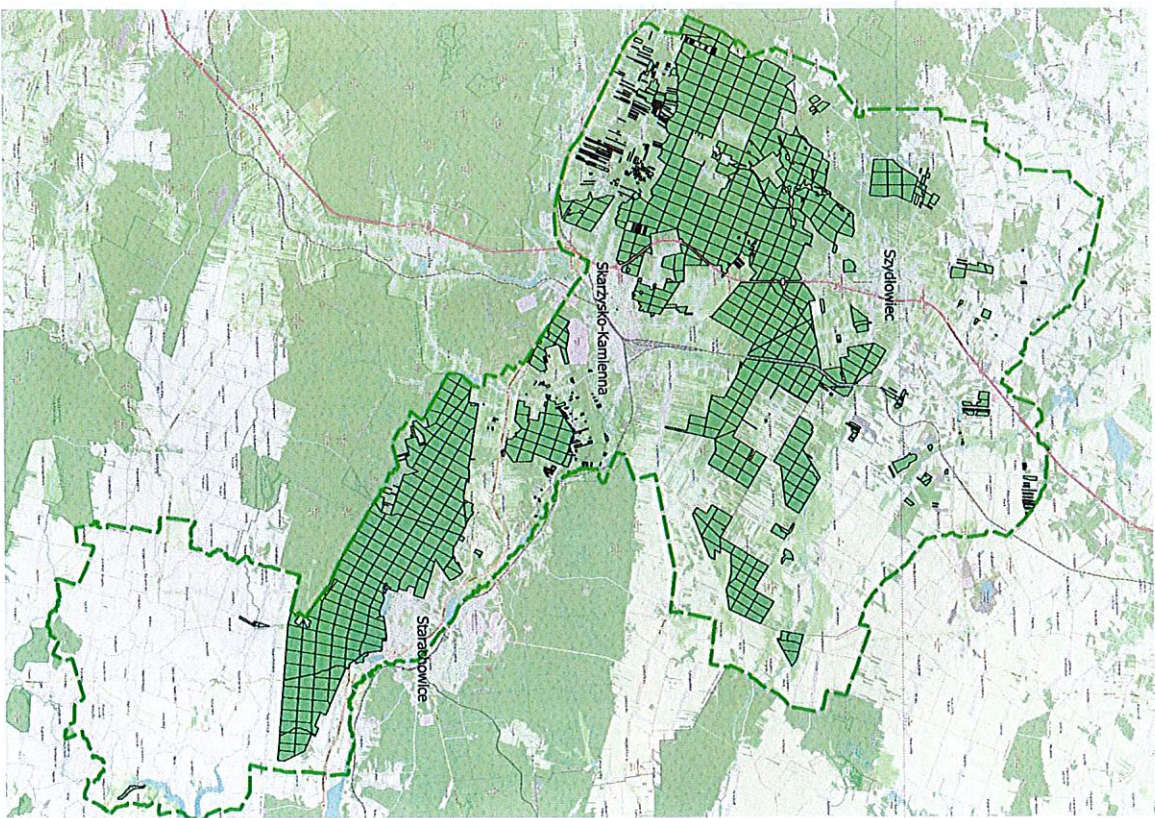
www.lasy.gov.pl



Las Państwowy

Lokalizacja Nadleśnictwa Skarżysko

www.lasy.gov.pl





Las Państwowe

Lokalizacja Nadleśnictwa Skarżysko

Powiaty i gminy

Starachowicki z gminami:

Starachowice

Brodny

Mirzec

Pawłów

Wąchock

Skarżysko z gminami:

Skarżysko Kościelne

Skarżysko-Kamienna

Blizyn

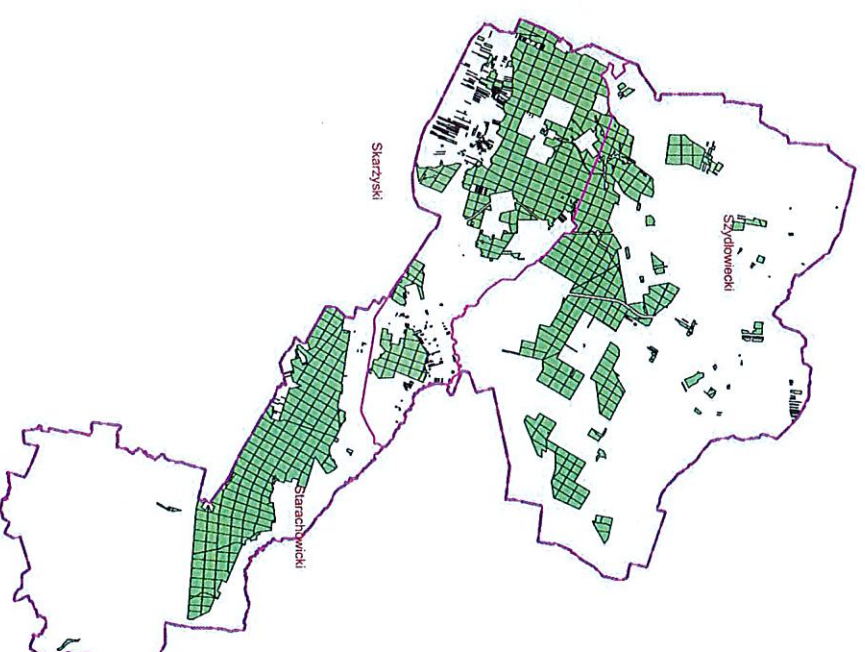
Szydłowiec z gminami:

Chlewiska

Jastrząb

Mirów

Szydłowiec





Las Państwowe
Las Państwowe

Lista gmin i przyporządkowanych do nich nadleśnictw

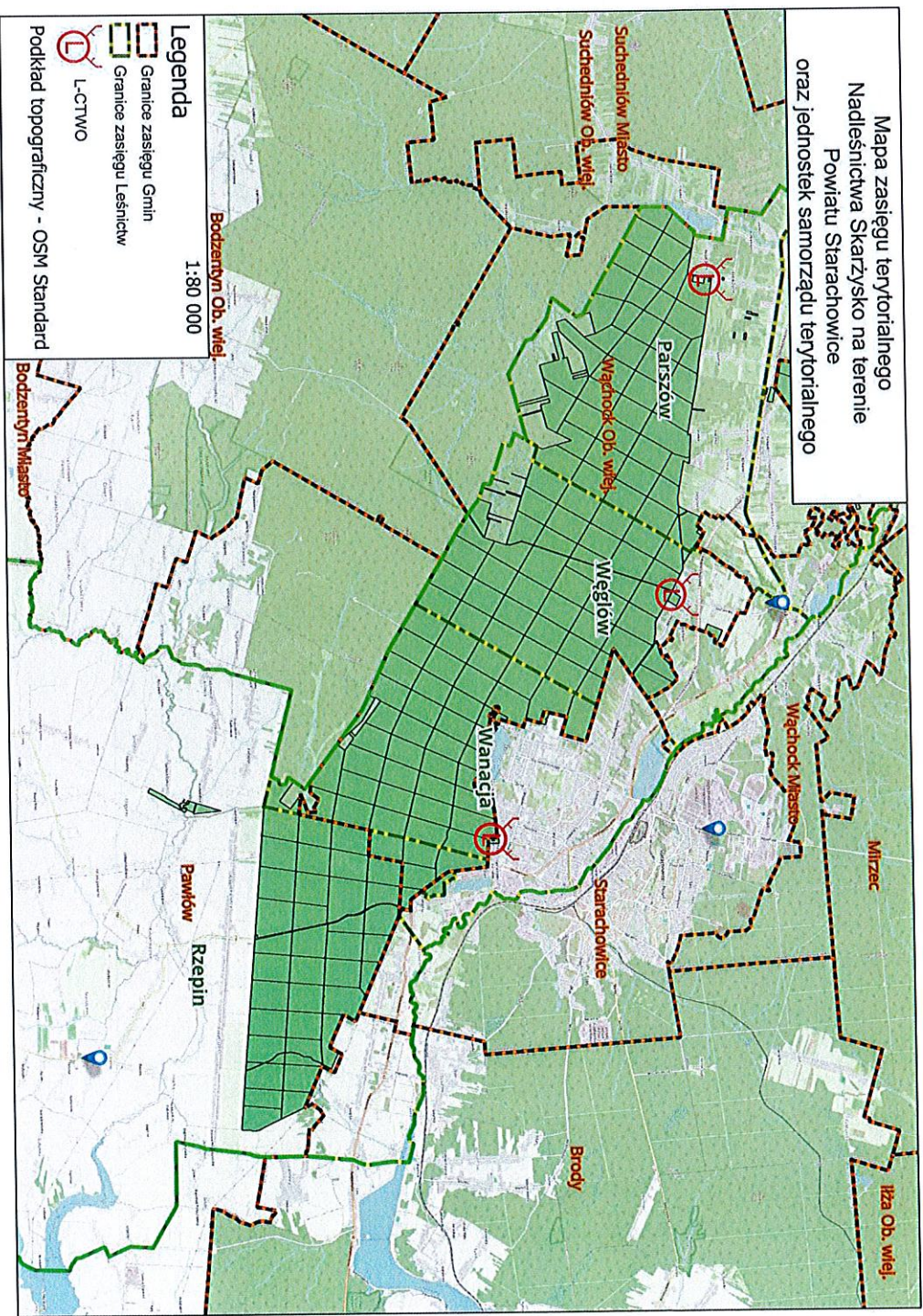

Kod gminy	GMINA	Powierzchnia ogółem (ha)	Lasy i grunty (ha)	liczba jedn.	Nadleśnictwa (jednostki) uszeregowane według powierzchni lasów i gruntów.						
					1	2	3	4	5	6	
022	Bilzyna	8 519,45	8 459,44	3	Suchedniów 6 646,34	Skarżysko 1 812,34	Stąporków 10,76				
053	Wąchock Miasto, Wąchock Ob. wiej.	4 849,45	4 832,84	3	Skarżysko 3 586,61	Suchedniów 739,65	Starachowice 492,58				
053	Szydłowiec Miasto, Szydłowiec Ob. wiej.	4 418,74	4 318,75	2	Skarżysko 4 139,24	Radom 179,51					
032	Mituzec	4 385,17	4 331,09	2	Starachowice 4 237,92	Skarżysko 93,17					
012	Chlewińska	3 310,6	3 295,55	3	Przysucha 2 089,86	Stąporków 853,69	Skarżysko 352				
011	Skarżysko-Kamienna	2 185,25	2 150,03	2	Skarżysko 1 588,54	Suchedniów 591,49					
042	Pawłów	2 135,74	2 099,04	2	Skarżysko 1 071,64	Suchedniów 1 027,4					
042	Skarżysko-Koscielne	1 754,22	1 738,77	1	Skarżysko 1 738,77						
032	Mitów	1 086,88	1 052,92	1	Skarżysko 1 052,92						
011	Starachowice	661,94	635,67	2	Starachowice 607,83	Skarżysko 27,84					
023	Jastrzab Miasto, Jastrzab Ob. wiej.	196,93	196,29	1	Skarżysko 196,29						

www.lasy.gov.pl



Las Państwowe

Lokalizacja Nadleśnictwa Skarżysko



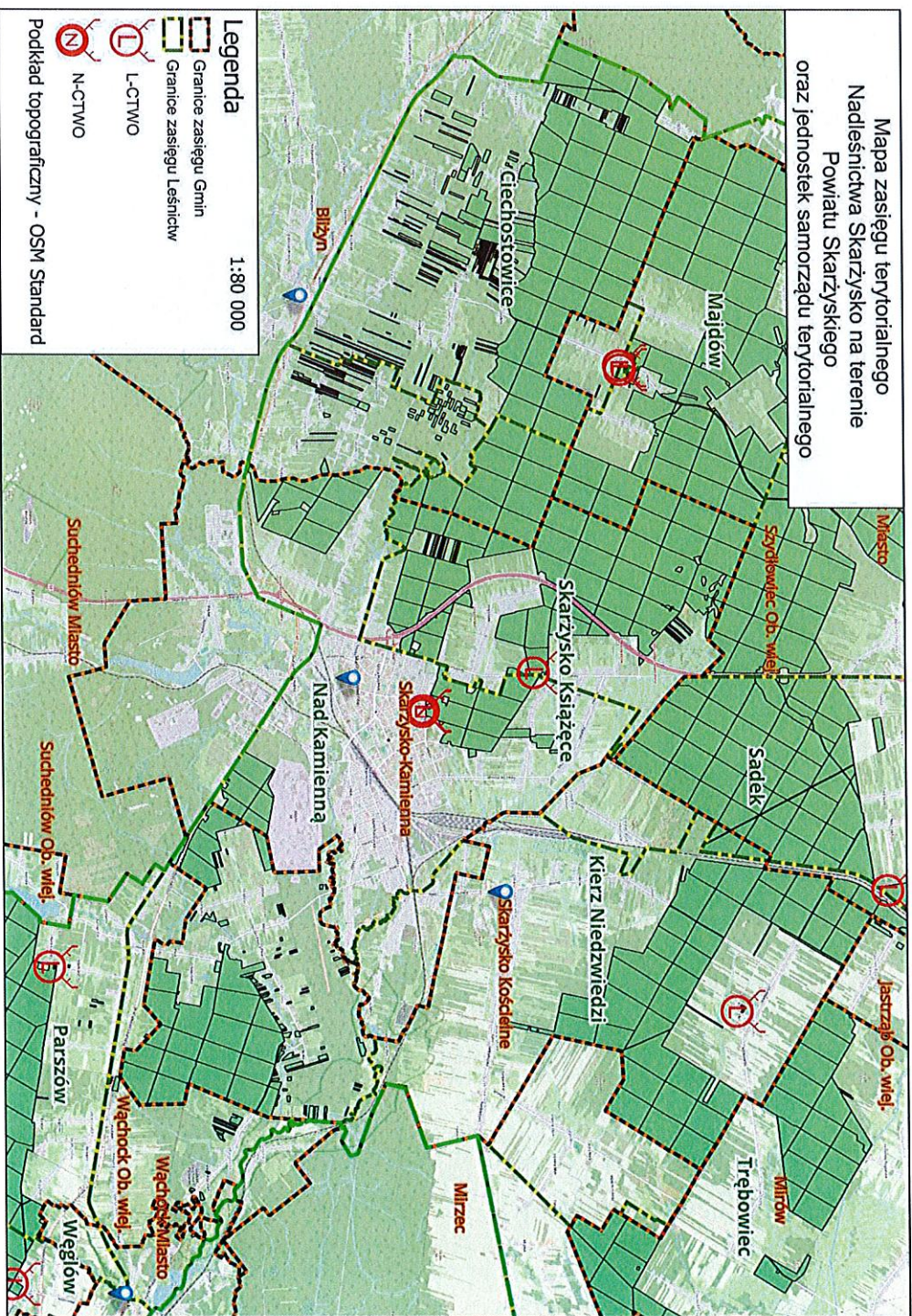
www.lasy.gov.pl



Las Państwowy

Lokalizacja Nadleśnictwa Skarżysko

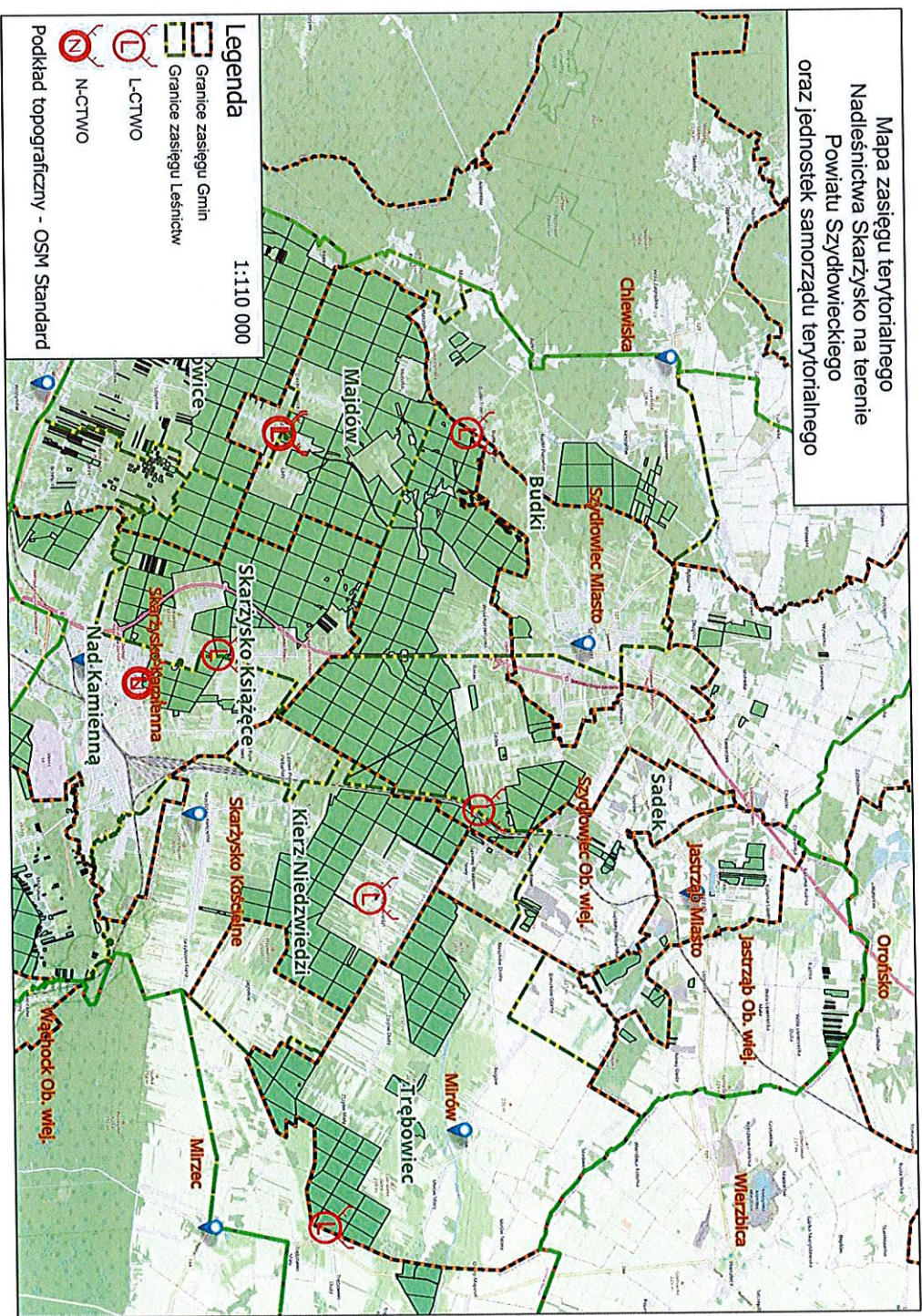
www.lasy.gov.pl





Las Państwowe

Lokalizacja Nadleśnictwa Skarżysko






Las Państwowy

Zasoby w zarządzie nadleśnictwa

Podstawowe dane statystyczne o zasobach w zarządzie:

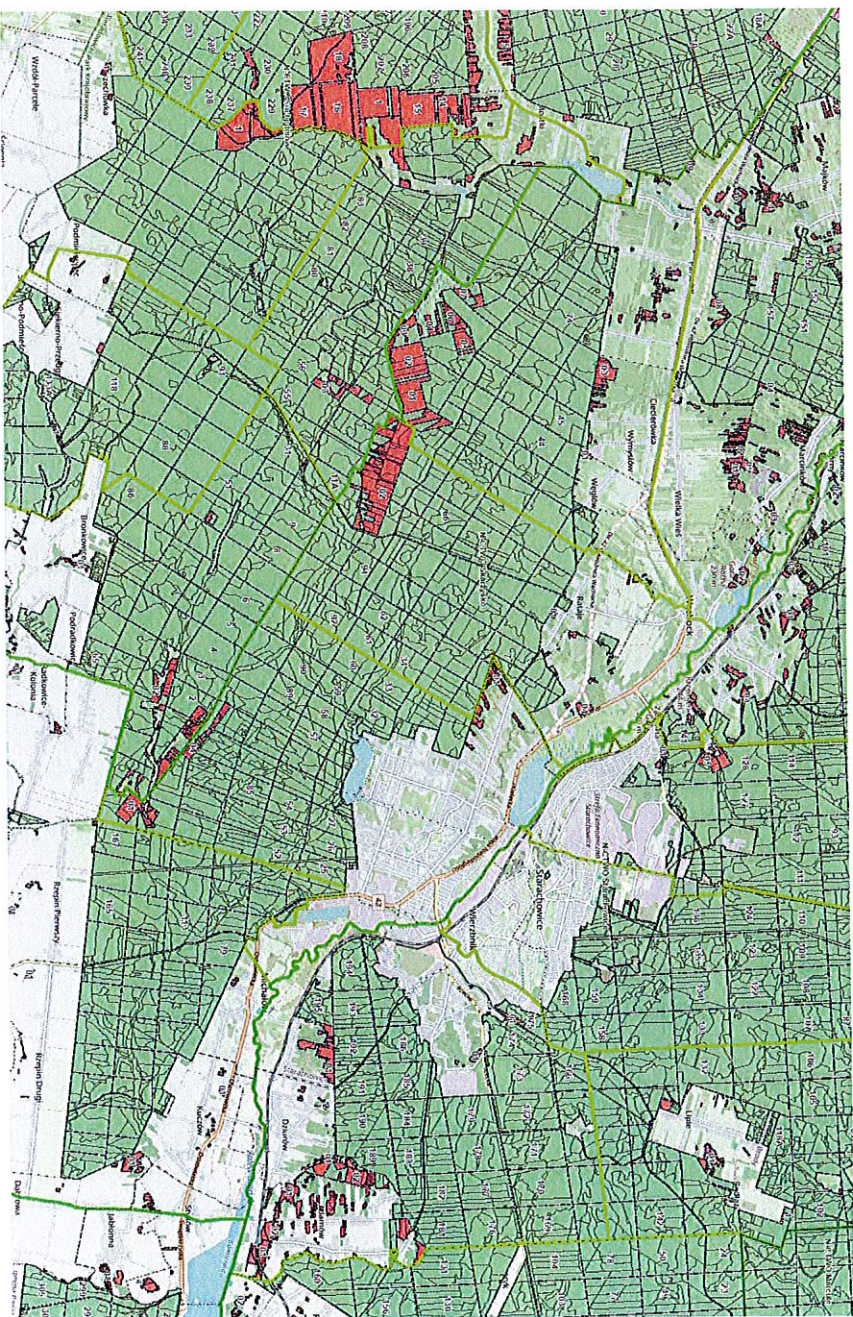
1. Powierzchnia będąca w zarządzie Nadleśnictwa Skarżysko:
 - a. powierzchnia ogółem – 15 845,91 ha
 - b. powierzchnia lasów - 15 629,36 ha
2. Średni wiek drzewostanów – 76 lat
3. Skład gatunkowy drzewostanów:
 - a. sosna - 55,58 %
 - b. jodła – 25,35 %
 - c. brzoza – 4,71 %
 - d. dąb – 4,26%
 - e. Inne gatunki: buk – 2,93 %, świerk – 2,40%, olcha – 2,24%, modrzew – 1,52%



Lasy Państwowe

Do kogo należą lasy w granicach nadleśnictwa

Obręb Rataje

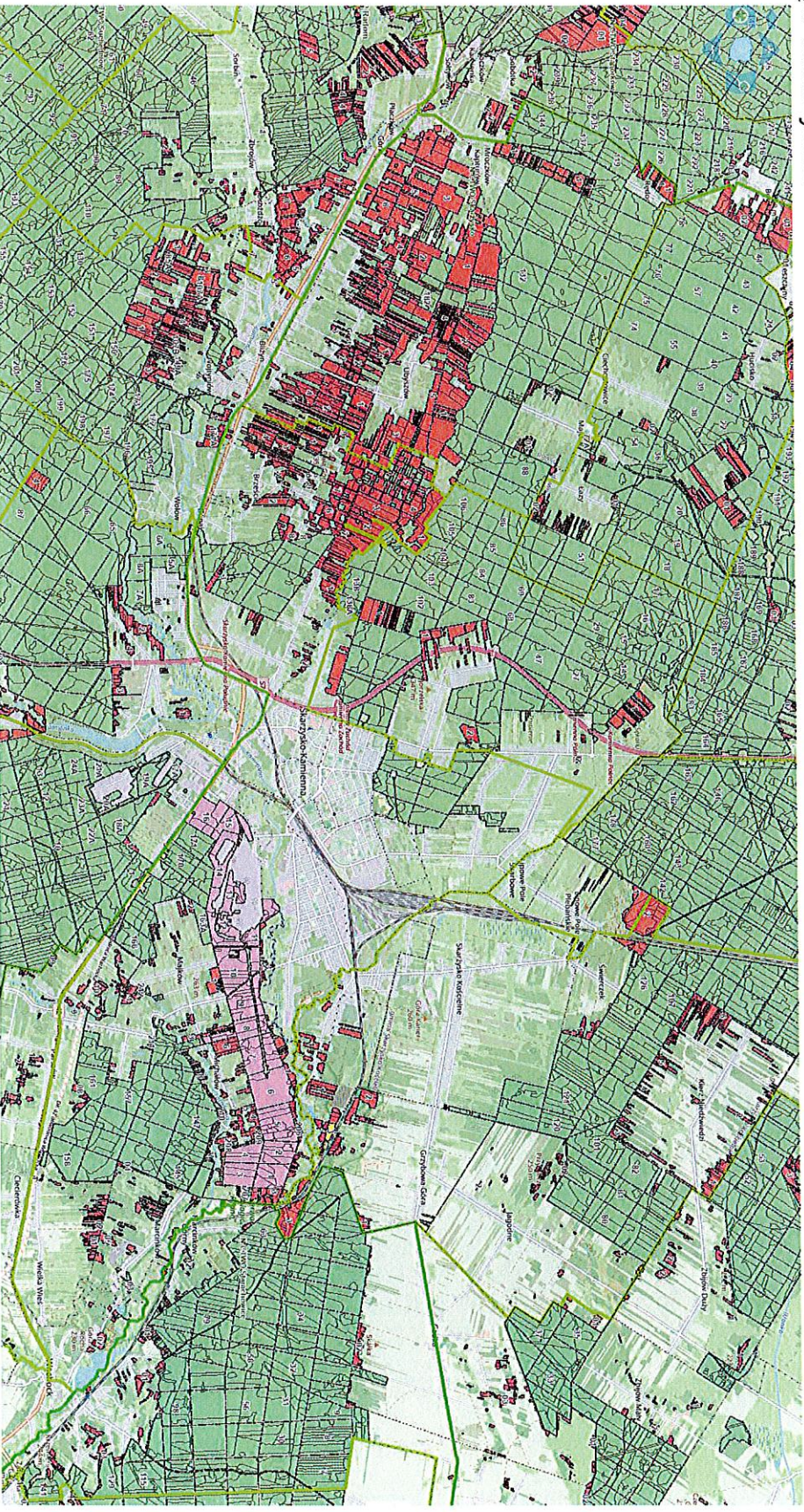


www.lasy.gov.pl



Las Państwowe

Obręb Skarżysko

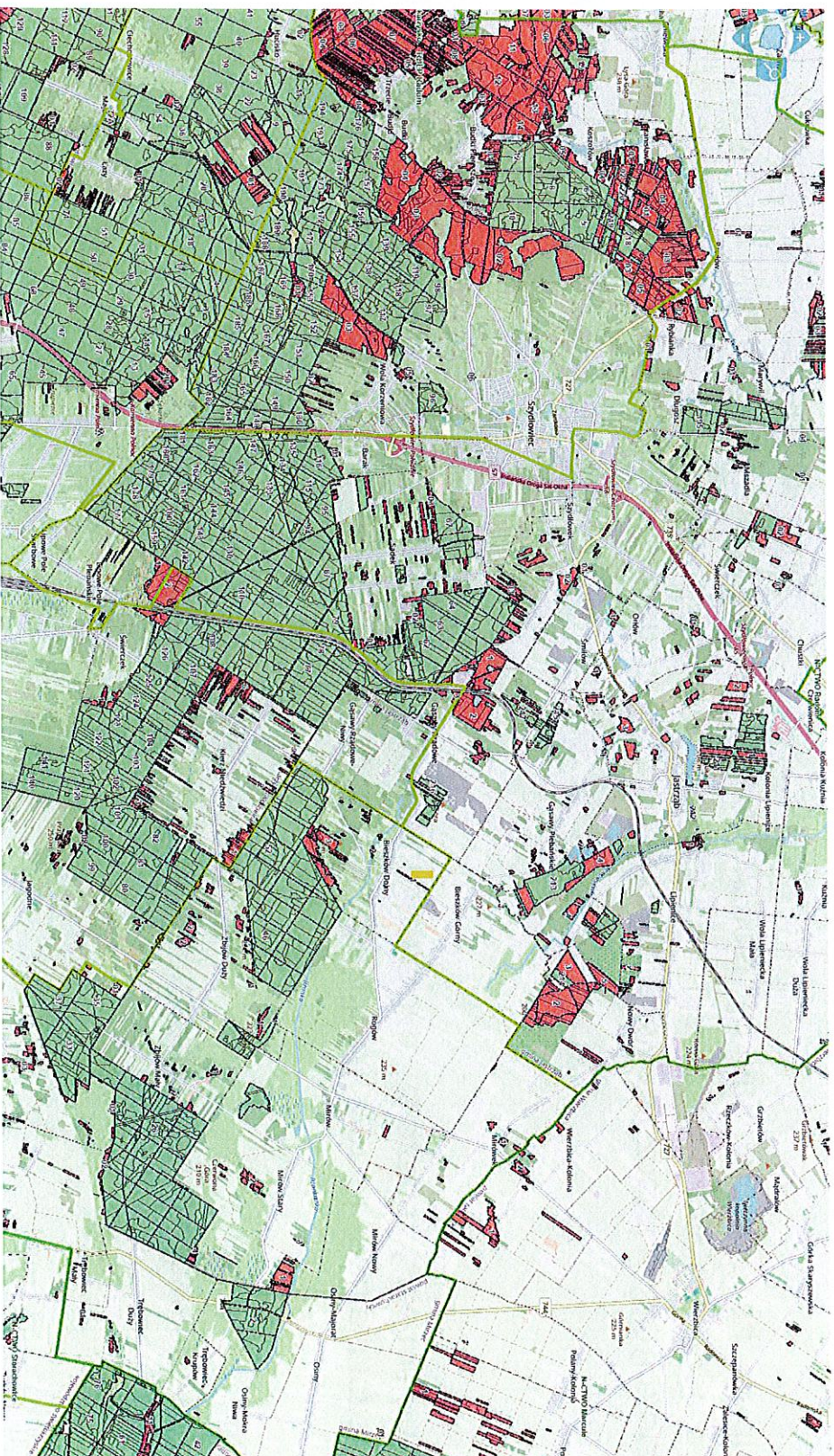


www.lasy.gov.pl



Las Państwowe

Obręb Szydłowiec



www.lasy.gov.pl



Lasy Państwowe

Infrastruktura nadleśnictwa

Biuro Nadleśnictwa Skarżysko zostało wybudowane 1925 r. , następnie rozbudowane w roku 1988 r. Przeprowadzono termomodernizację budynku w 2017 r.

Powierzchnia użytkowa biura nadleśnictwa 898 m².

Na terenie nadleśnictwa znajduje się obecnie 10 osad leśnych w tym: 1 nadleśniczówka i 9 leśniczówek (Leśnictwo Wanacja, Węglów, Parszów, Skarżysko Książęce, Ciechostowice, Majdów, Trębowiec, Kierz Niedźwiedzi i Budki).




Sieć dróg

Projekt docelowej sieci drogowej dla Nadleśnictwa Skarżysko opracowany został w 2019 r. przez Biuro Urządzania Lasu i Geodezji Leśnej Oddział w Radomiu. Na dzień dzisiejszy ilość dróg leśnych w nadleśnictwie będących środkami trwałymi wynosi 75 km. Głównie są to drogi o nawierzchni z kruszywa oraz bitumiczne.



Las Państwowy

Infrastruktura turystyczna i rekreacyjna Zalew Lubianka



www.lasy.gov.pl



Lasy Państwowe

Infrastruktura nadleśnictwa


System ochrony poż. w Nadleśnictwie Skarżysko stanowią:

1. Wieże obserwacyjne (dostrzegalnie) zlokalizowane w Leśnictwach Węglów, Majdów i Kierz Niedźwiedzi oraz w Leśnictwie Kruk Nadleśnictwa Suchedniów wyposażone w system wizyjny (kamery) – 4 sztuki
2. Punkt alarmowo-dyspozycyjny Nadleśnictwa Skarżysko – PAD, działający w siedzibie nadleśnictwa.
3. Drogi - dojazdy pożarowe - umożliwiające szybki dojazd do pożaru przez straż pożarną i administrację leśną. Liczba dróg - dojazdów pożarowych to – 22 sztuk, o łącznej długości ponad 77 km.
4. Punkty czerpania wody w ilości 6 sztuk, wyposażone w stanowiska czerpania wody.
5. Baza sprzętu p.poż w skład której wchodzi sprzęt podręczny (m.in. łopaty, tłumice, hydronetki) oraz samochód patrolowo gaśniczy zaopatrzony w moduł gaśniczy.
6. Dwa samoloty gaśnicze typu dromader stacjonujące w Leśnych Bazach Lotniczych Masłów i Piastów.



Las Państwowe

System ochrony poż.





www.lasy.gov.pl





Las Państwowy

System ochrony ppoż. - Punkt alarmowo-dyspozycyjny Nadleśnictwa Skarżysko – PAD



www.lasy.gov.pl



Las Państwowe

Ochrona Przyrody w Nadleśnictwie Skarżysko:

1. Rezerwat Przyrody i Sieradowicki Park Krajobrazowy
2. Obszary Chronionego Krajobrazu
3. Pomniki Przyrody
4. Obszary Natura 2000
5. Ochrona gatunkowa roślin i zwierząt, grzybów, porostów i mszaków.
6. Użytki ekologiczne
7. Strefa ochrony ostoi i miejsca rozrodu bociana czarnego



www.lasy.gov.pl





Las Państwowe

Strefa ochrony ostoi i miejsca rozrodu bociana czarnego



www.lasy.gov.pl



Las Państwowe

Rezerваты przyrody

Rezerwat Przyrody Skarbowa Góra – powierzchnia 80,01 ha.

Celem ochrony rezerwatu jest zachowanie, ekosystemów leśnych o cechach naturalnych, głównie dynamicznego kompleksu lasów bukowo-jodłowych.

Rezerwat Ciechostowice – powierzchnia - 7,72 ha.

Przedmiot ochrony to fragment lasu mieszanego ze znaczną domieszką endemicznego modrzewia polskiego.



www.lasy.gov.pl






Lasy Państwowe

Rezerwaty przyrody


Rezerwat Cisowy Skarżysko – powierzchnia 5,93 ha.

Rezerwat Cisowy Majdów - powierzchnia 11,16 ha.

W rezerwatach przedmiotem ochrony jest naturalne stanowisko cisa



www.lasy.gov.pl





Lasy Państwowe

Obszary Chronionego Krajobrazu

- Konecko – Łopuszański Obszar Chronionego Krajobrazu, powierzchnia - 1782,95 ha
- Obszar Chronionego Krajobrazu Lasy Przysusko – Szydłowieckie, powierzchnia - 5250,59 ha
- Obszar Chronionego Krajobrazu Dolina Kamiennej, powierzchnia - 767,65 ha
- Sieradowicki Obszar Chronionego Krajobrazu, powierzchnia - 667,89 ha
- Suchedniowsko – Oblęgorski Obszar Chronionego Krajobrazu, powierzchnia - 7,19 ha




Las Państwowe

Pomniki przyrody

1. 20 pojedynczych drzew:
 - a) 2 szt. sosna pospolita,
 - b) 10 szt. dąb szypułkowy,
 - c) 4 szt. buk zwyczajny,
 - d) 3 szt. klon jawor,
 - e) 1 szt. modrzew polski.
2. Skupiska drzew – 2 sztuki:
 - a) grupa 4 drzew modrzewia polski,
 - b) aleja 10 drzew dębu szypułkowego.
3. Utwory skalne – 5 sztuk
4. Źródło – 1 sztuka

www.lasy.gov.pl





Las Państwowy

Obszary Natura 2000

PLH260011

Las Skarżyskie pow. 2 383,50 ha
w tym pow. nadleśnictwa 1 722,07 ha

PLH260031

Ostoja Sieradowicka pow. 7 847,37 ha
w tym pow. nadleśnictwa 2 124,87 ha

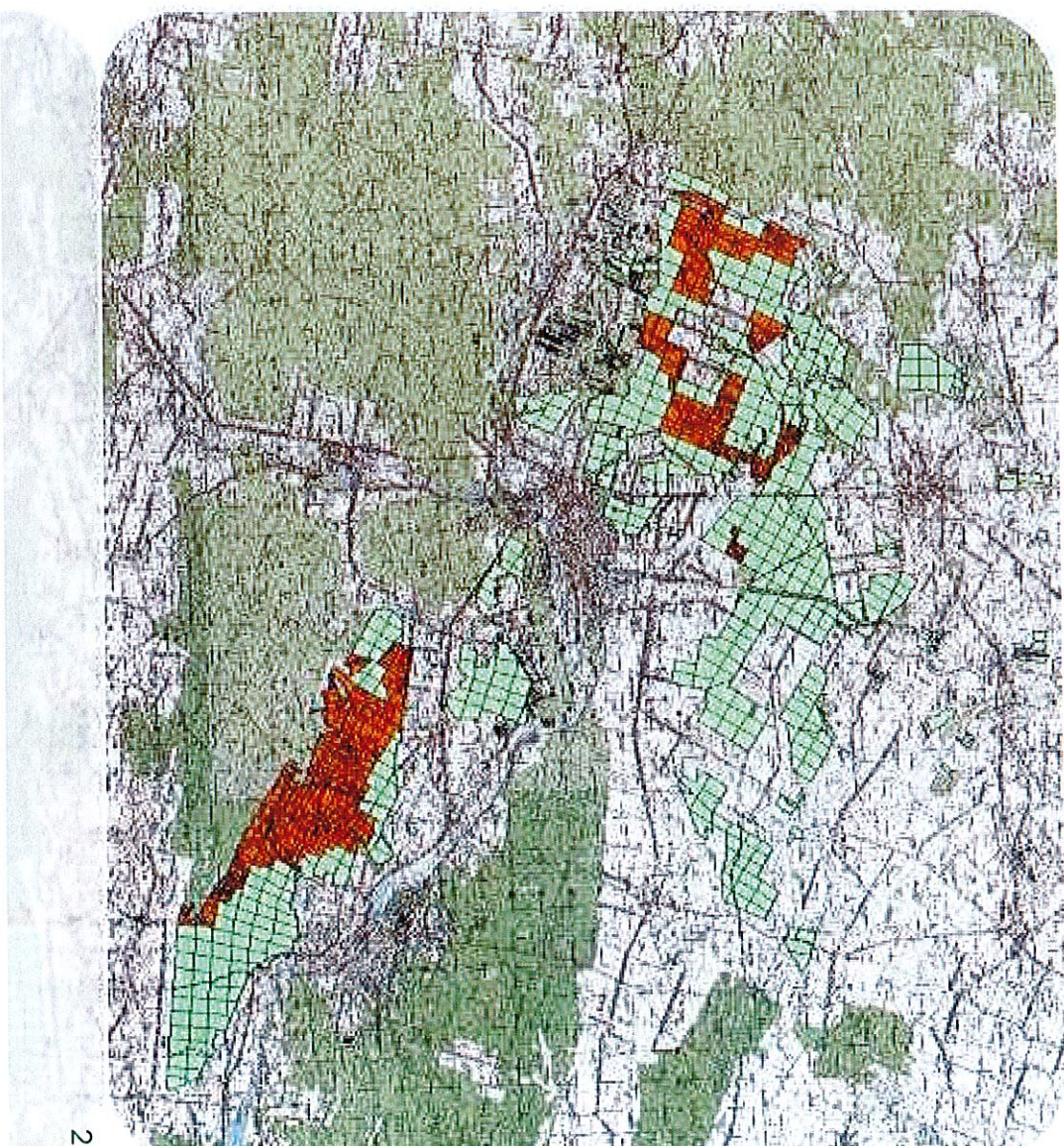

PLH260039

Wzgórza Kunowskie 1 868,67 ha
w pow. nadleśnictwa - 3,49 ha

PLH 260002

Łysogóry 8 081,27 ha
w tym pow. nadleśnictwa -10,07 ha

www.lasy.gov.pl






Las Państwowe

Ochrona gatunkowa roślin



Ptuznica islandzka – *Cetraria islandica*




Macznica lekarska –
Arctostaphylos uva-ursi



Macznica lekarska –
Arctostaphylos uva-ursi



Lilia złotogłów –
Lilium martagon




Czosnek niedźwiedzi – *Allium ursinum*

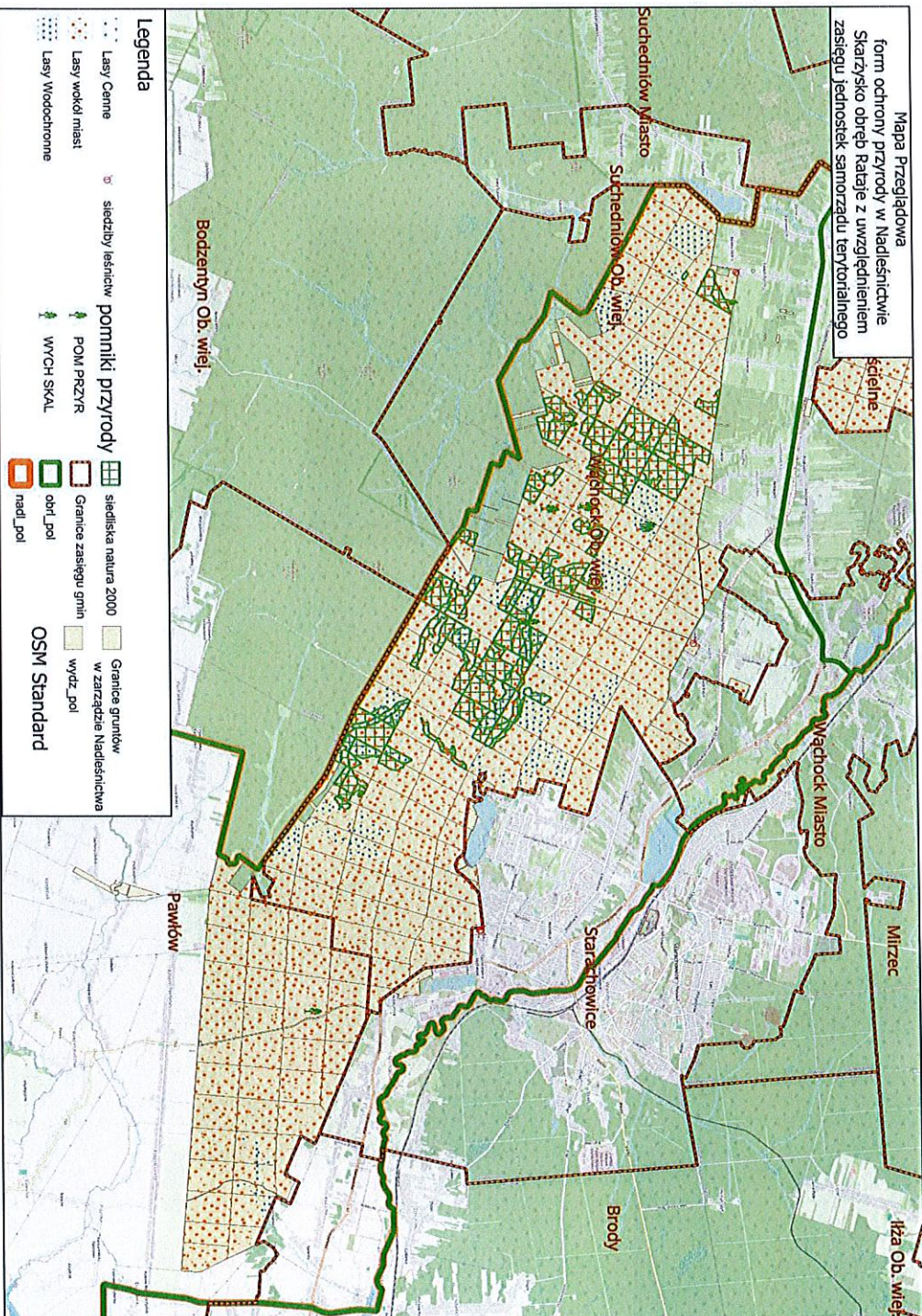
www.lasy.gov.pl




Lasy Państwowe



Mapa Przeglądowa
form ochrony przyrody w Nadleśnictwie
Skarżysko obrob Rataje z uwzględnieniem
zasiegu jednostek samorządu terytorialnego

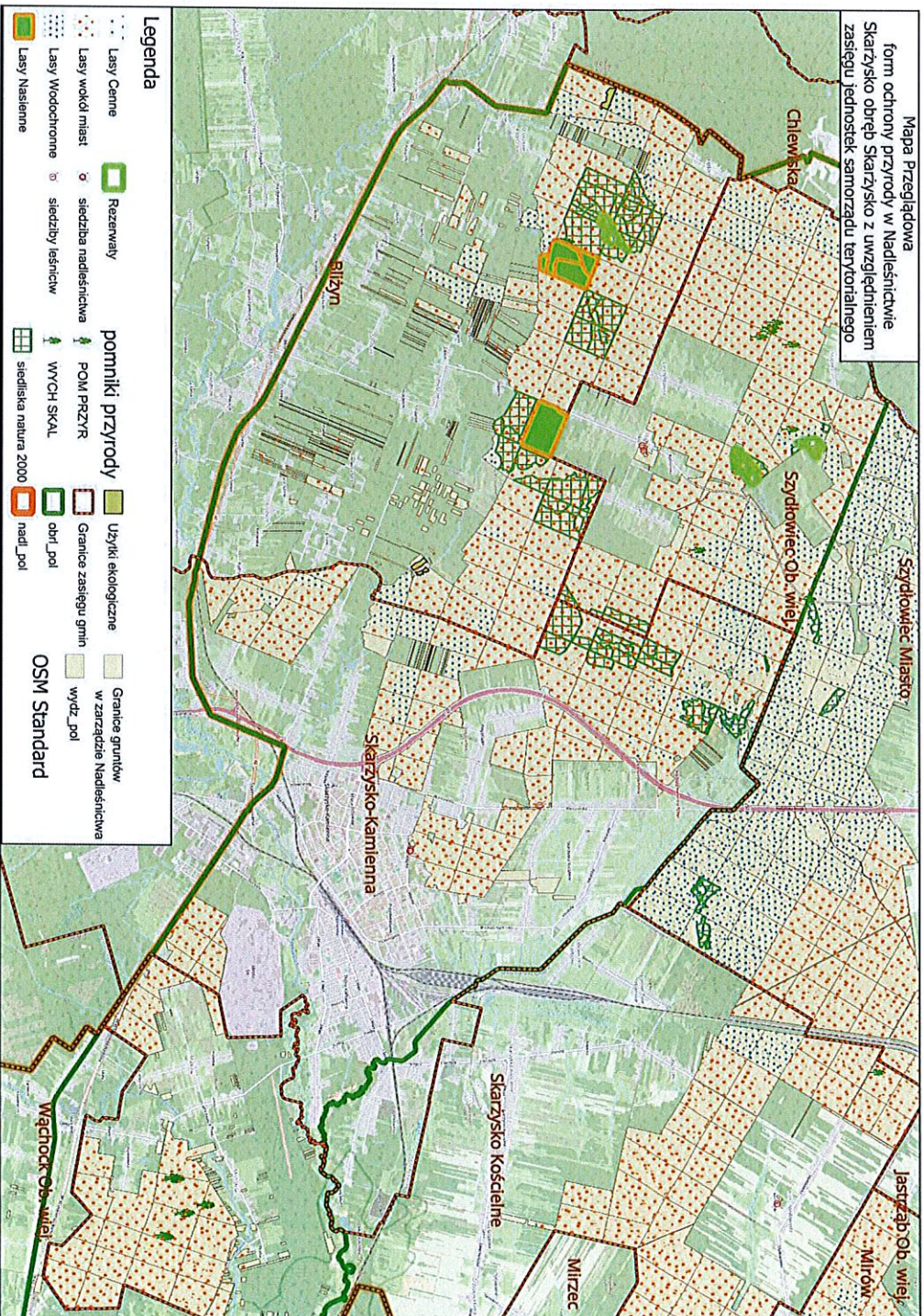


www.lasy.gov.pl



Las Państwowe

Mapa Przeglądowa
form ochrony przyrody w Nadleśnictwie
Skarżysko obwód Skarżysko z uwzględnieniem
zasiegu jednostek samorządu terytorialnego



Legenda	
	Rezerwy
	siedziba nadleśnicwa
	siedziby/jeśnicw
	Lasy Cenne
	Lasy wokół miast
	Lasy Wodochrone
	Lasy Nasienne
	Użytki ekologiczne
	Granice ekologiczne
	Granice zasięgu gmin
	obr. pol
	nadl. pol
	Granice gruntów w zarządzie Nadleśnicwa
	wydz. pol
	OSM Standard
	POM PRZYR
	WYCH SKAL
	siedliska natura 2000

www.lasy.gov.pl



Las Państwowe

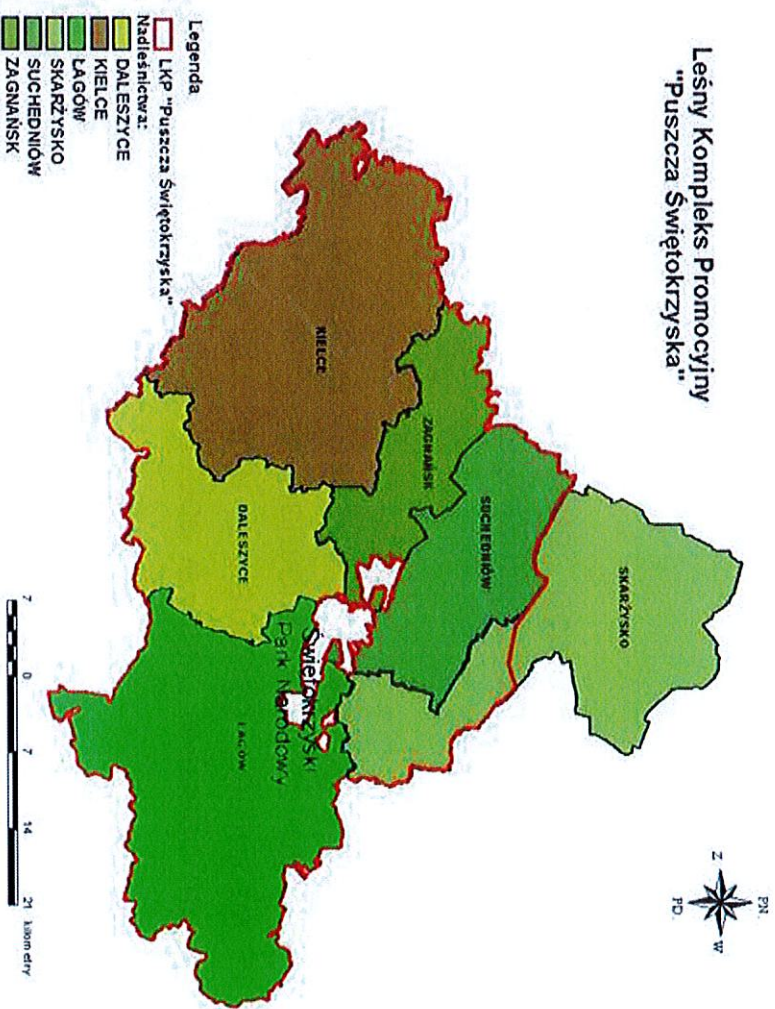
Leśny Kompleks Promocyjny - LKP Puszcza Świętokrzyska

W skład LKP Puszcza Świętokrzyska wchodzi Nadleśnictwa:

1. Daleszyce
2. Kielce
3. Łągów
4. Skarżysko – obręb Rataje
5. Suchedniów
6. Zagnańsk

Powierzchnia łączna to 77 163 ha

www.lasy.gov.pl





Lasy Państwowe

Leśny Kompleks Promocyjny - LKP Puszcza Świętokrzyska

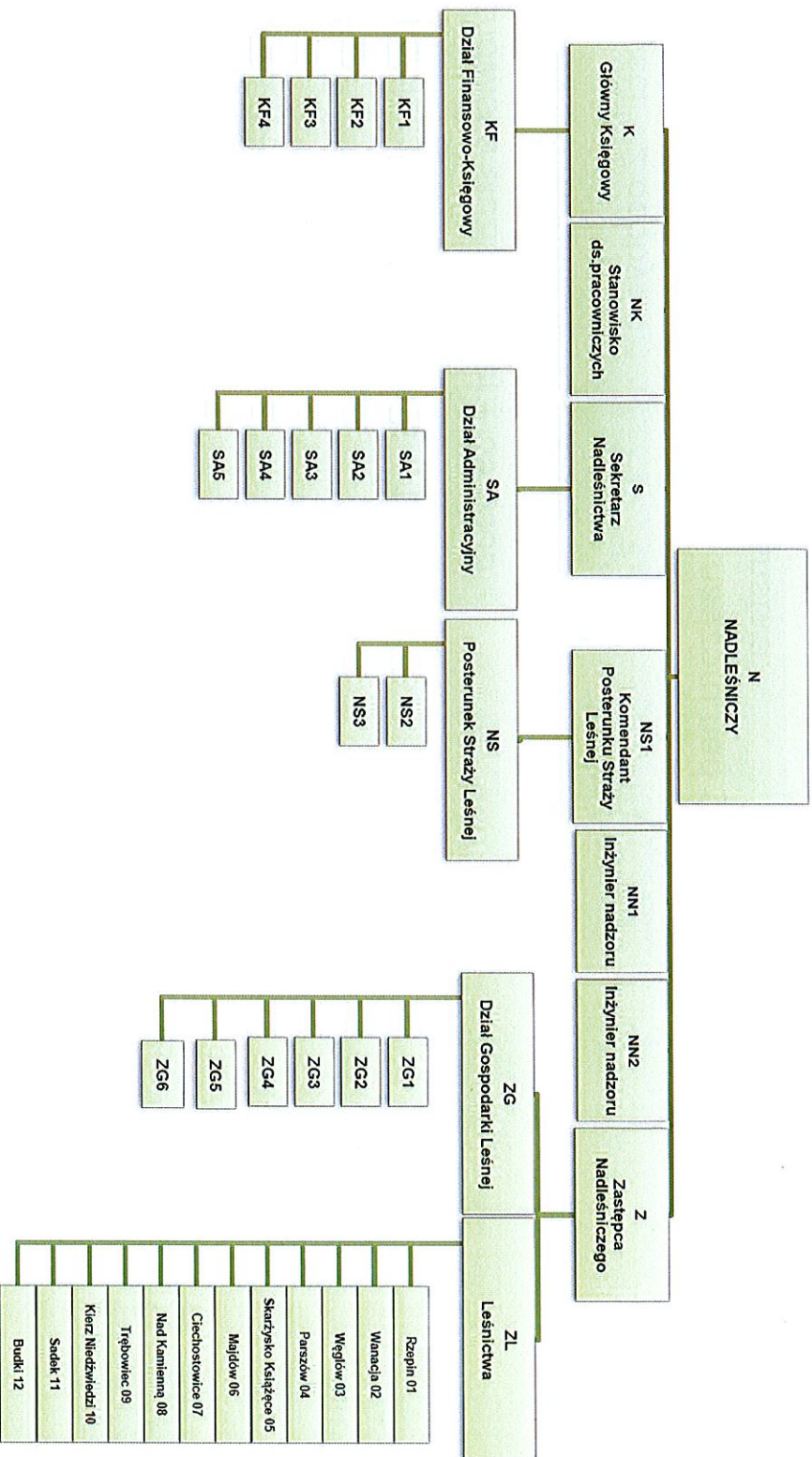
Leśne kompleksy promocyjne to duże, zwarte obszary lasu, wchodzące w skład jednego lub kilku nadleśnictw. Utworzone na obszarze całego kraju, pokazują zmienność warunków siedliskowych, różnorodność składu gatunkowego lasu i wielość pełnionych przez niego funkcji. W ramach LKP leśnicy promują zrównoważoną gospodarkę leśną, wspierają badania naukowe i prowadzą edukację leśną społeczeństwa.

Dzięki LKP widać, że można osiągnąć kompromis między najważniejszymi zadaniami leśnictwa: gospodarką leśną mającą na celu m.in. produkcję drewna, ochroną przyrody, badaniami naukowymi i szeroko rozumianą edukacją.



Las Państwowe

Struktura organizacyjna nadleśnictwa





Lasy Państwowe

Struktura organizacyjna nadleśnictwa

1. Liczba leśnictw – 12
2. Liczba obrębów – 3
3. Liczba pracowników – 54
 - a) stanowiska administracyjne – 11 osób
 - b) stanowiska służby leśnej – 39 osób
 - c) stanowisko robotnicze – 2 osoby
 - d) stażysty – 2 osoby
4. Nadleśnictwo Skarżysko nie sprawuje nadzoru nad gospodarką leśną w lasach niestanowiących własności Skarbu Państwa.



Las Państwowe

Struktura organizacyjna nadleśnictwa

Podział na obręby leśne

Obręb Rataje z leśnictwami:

Rzepin,
Wanacja,
Węglów,
Paraszów

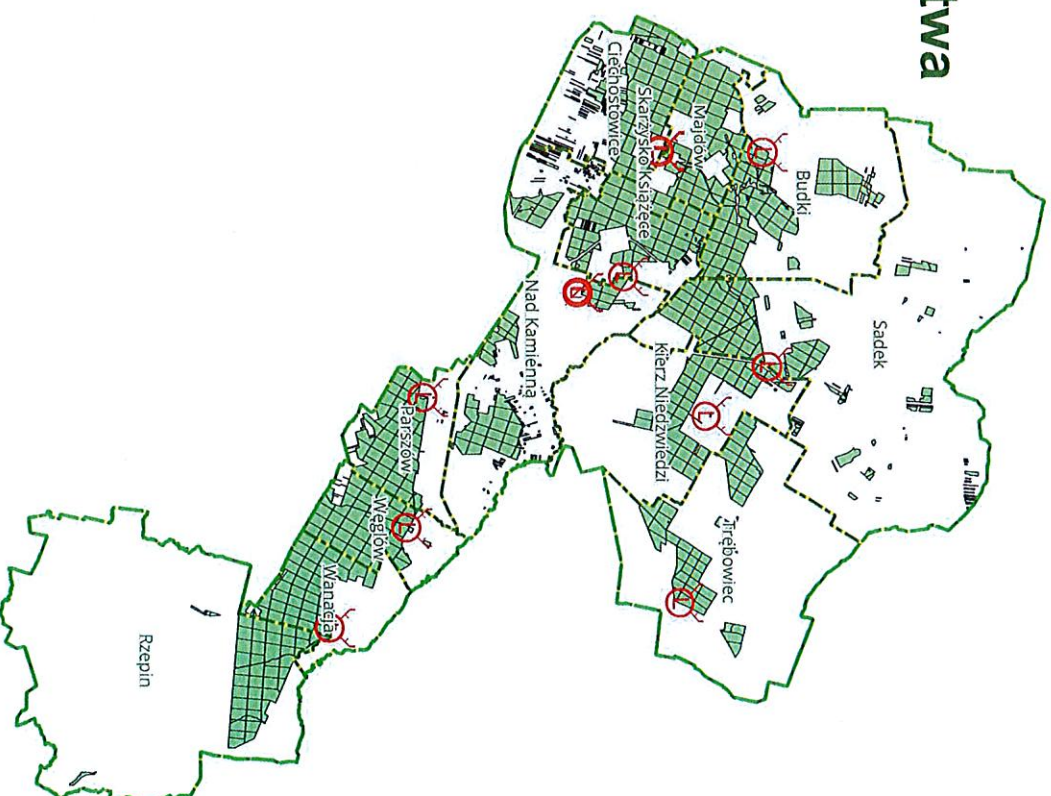
Obręb Skarżysko z leśnictwami:

Skarżysko Książęce,
Majdów,
Ciechnostowice,
Nad Kamienną

Obręb Szydłowiec z leśnictwami:

Trębowiec,
Kierz Niedźwiedzi,
Sadek,
Budki

www.lasy.gov.pl





Las Państwowe

Plan urządzenia lasu – podstawa działalności nadleśnictwa

To kluczowy dokument określający zasady gospodarki leśnej i podstawa naszego działania. Opracowany na 10 lat. Obejmuje całe nadleśnictwo, ale indywidualne planowanie dotyczy wydzieleń, czyli kilkuhektarowych, jednolitych fragmentów lasu. Takich wydzieleń jest w naszym nadleśnictwie kilka tysięcy.

Plan wykonali specjaliści spoza Lasów Państwowych. Zatwierdził Minister Klimatu i Środowiska.

Plan zawiera opis i ocenę stanu lasu oraz cele, zadania i metody prowadzenia gospodarki leśnej. Proces jego tworzenia i zatwierdzania jest precyzyjnie uregulowany i angażuje różne podmioty oraz społeczeństwo.

W jakim celu wykonujemy plan?

- **Zrównoważone zarządzanie lasami** – zapewnienie równowagi między ochroną przyrody a użytkowaniem lasów
- **Ochrona ekosystemów leśnych** – uwzględnienie obszarów chronionych i działań na rzecz bioróżnorodności
- **Planowanie pozyskania drewna** – określenie, ile drewna można pozyskać, bez naruszania stabilności lasów wodnych
- **Dostosowanie gospodarki leśnej do warunków środowiskowych** – uwzględnienie klimatu, gleby i zasobów

www.lasy.gov.pl



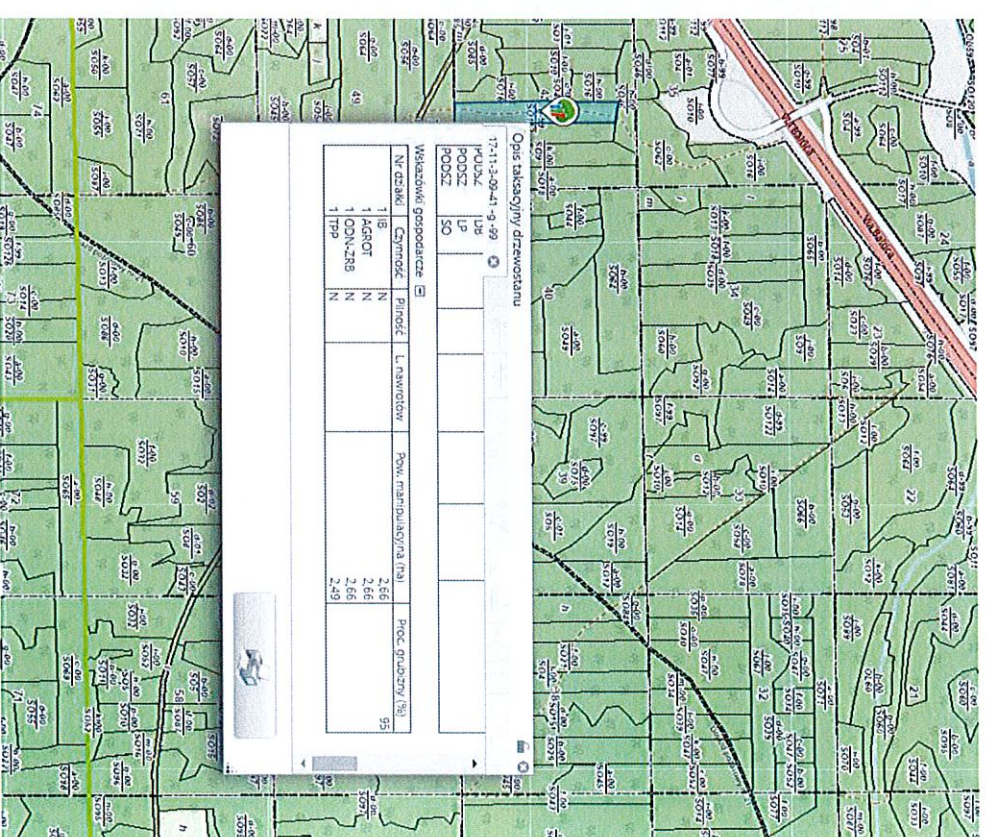
Las Państwowe

Plan dostępny dla każdego

- Działamy transparentnie. Dlatego przy tworzeniu planu odbywają się konsultacje społeczne. Gotowy plan podlega strategicznej ocenie oddziaływania na środowisku i jest opiniowany przez RDOŚ, IOŚ
- Każdy ma wgląd do planu. Plan urządzenia lasu umieszczamy w internetowym BIP. Do pobrania udostępniamy opis nadleśnictwa (elaborat) i program ochrony przyrody <https://www.gov.pl/web/nadleśnictwo-skarzysko/plan-urządzenia-lasu>
- Sprawdź, co zaplanowaliśmy w znanym Ci fragmencie lasu. Treść planu trafia także do Banku Danych o Lasach (bdl.lasy.gov.pl). Tutaj każdy może zapoznać się z charakterystyką wybranego wydzielania leśnego i sprawdzić, jakie prace będziemy prowadzić w tym fragmencie lasu



www.lasy.gov.pl

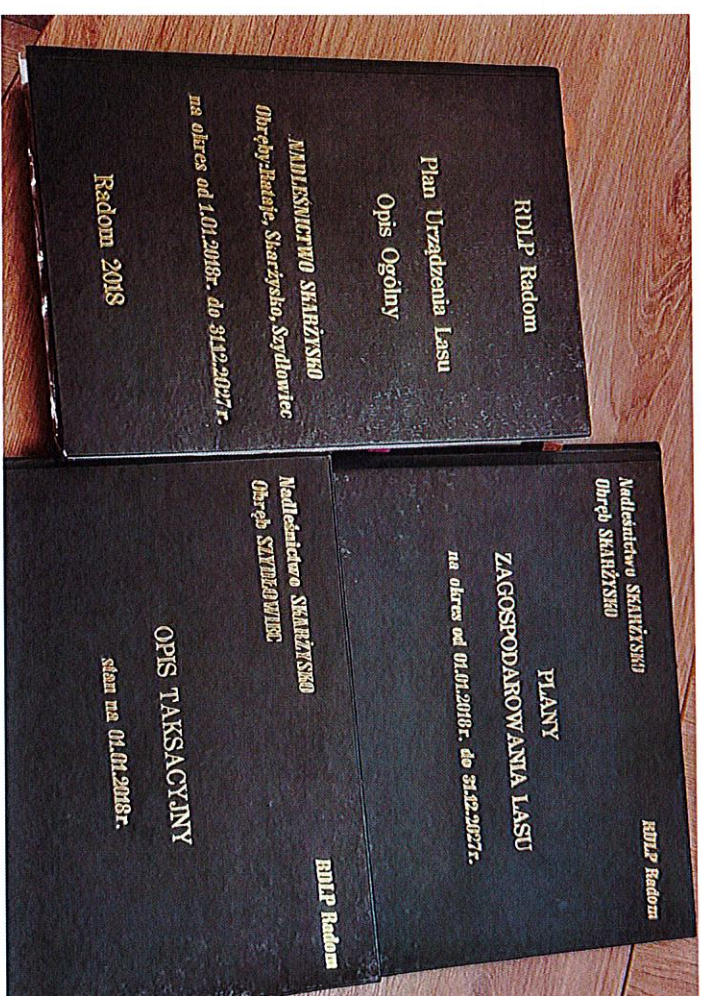




Las Państwowe

Jak powstaje plan? Lokalny zespół współpracy

- szczególnie istotne na etapie przygotowywania planu





Lasy Państwowe

Rozmiar zadań zapisanych w planie urzędzenia lasu obowiązującego dla Nadleśnictwa Skarżysko na lata 2018-2027

- *etat miąższościowy użytków rębnych – 506 923 m³*
- *etat powierzchniowy cięć w użytkowaniu przedrębnym 8 410,47 ha wraz z szacunkowym pozyskaniem 403 707 m³*
- *projektowana powierzchnia zalesień i odnowień 887,08 ha*
- *projektowana powierzchnia pielęgnowania lasu 948,21 ha.*



Lasy Państwowe

CZĘŚĆ II

**Co się działo w nadleśnictwie –
- podsumowanie roku 2025**

www.lasy.gov.pl



Las Państwowy

Pozyskanie drewna ogółem – 84 101,21 m³

Użytkowanie rębne – 41 742,07 m³

Użytkowanie przedrębne – 40 319, 53 m³

Użytki przygodne – 2 039,31 m³

Sortymenty pozyskane w 2025 r.

Drewno wielkowymiarowe – 45 397,79 m³

Drewno średniowymiarowe – 37 655,39 m³

Drewno małymyiarowe – 1 048,03 m³

Drewno opałowe pozyskane w 2025 r.

S4 (wałki opałowe) – 8 378,77 m³, ceny od 59 zł/m³ – do 180 zł/m³

M2 (gatęziówka) – 1 048,03 m³, ceny od 33 zł/m³ – do 40 zł/m³



Las Państwowe

Pozyskanie drewna	Rębne	Przedrębne	Przygodne	Suma:
011 - Skarżysko-Kamienna	5 497,75	3 718,75	358,19	9 574,69
011 - Starachowice		40,82	19,64	60,46
012 - Chlewińska		290,05	2,25	292,30
022 - Bilżyn	5 109,77	3 214,14	315,52	8 639,43
024 - Jastrzab Miasto		385,17	2,90	388,07
025 - Jastrzab Ob. wiej.	94,48	331,52		426,00
032 - Mirów	1 870,27	3 771,96	380,57	6 022,80
032 - Mizzec			19,53	19,53
042 - Pawłów	4 538,91	2 582,43	33,64	7 154,98
042 - Skarżysko Kościelne	7 226,16	4 812,32	125,90	12 164,38
054 - Szydłowiec Miasto				
054 - Wąchock Miasto				
055 - Szydłowiec Ob. wiej.	9 456,73	11 428,52	286,32	21 151,57
055 - Wąchock Ob. wiej.	7 948,00	9 743,85	515,15	18 207,00
Suma:	41 742,07	40 319,53	2 039,61	84 101,21

DREWNO OPAŁOWE	pozyskanie (m3)	Cena średnia (zł)	Cena min. (zł)	Cena Max. (zł)
gałęziówka [M2]	1 048,03	35,650172	33	40
wakł opałowe [S4]	8 378,77	153,37493	59	180

Sortymenty	M	S	W	Suma:
011 - Skarżysko-Kamienna	83,44	3 698,86	5 792,39	9 574,69
011 - Starachowice		22,33	38,13	60,46
012 - Chlewińska	13,50	278,80		292,30
022 - Bilżyn	111,38	2 569,01	5 959,04	8 639,43
024 - Jastrzab Miasto	1,62	386,45		388,07
025 - Jastrzab Ob. wiej.	4,34	378,34	43,32	426,00
032 - Mirów	65,25	2 497,90	3 459,65	6 022,80
032 - Mizzec	17,00	2,53		19,53
042 - Pawłów	180,75	3 661,93	3 312,30	7 154,98
042 - Skarżysko Kościelne	99,81	5 788,20	6 276,37	12 164,38
054 - Szydłowiec Miasto				
054 - Wąchock Miasto				
055 - Szydłowiec Ob. wiej.	299,06	10 057,27	10 795,24	21 151,57
055 - Wąchock Ob. wiej.	171,88	8 313,77	9 721,35	18 207,00
Suma:	1 048,03	37 655,39	45 397,79	84 101,21



Las Państwowe

Partnerzy gospodarczy w 2025 r. - Usługobiorcy – zakłady usług leśnych

Umowa	Data zawarcia	Data realizacji	WYKONAWCA (ZAKŁAD USŁUG LEŚNYCH)	Podwykonawcy	Zrealizowana wartość umowy (ZŁ)	Nr Pakietu	Gminy w zasięgu działania ZUL	Leśnictwa w których prace wykonywał dany ZUL
SA.271.1.1.25	2025-01-07	2025-12-31	Konsorcjum: ZAKŁAD USŁUG LEŚNYCH Piotr Górski -lider konsorcjum GÓRSKI FOREST Sp. z o. o.-partner konsorcjum		547529,50	3	055 - Wąchock Ob. wiej.	Leśnictwo Parszów
SA.271.1.2.25	2025-01-07	2025-12-31	Konsorcjum: ZAKŁAD USŁUG LEŚNYCH Piotr Górski -lider konsorcjum GÓRSKI FOREST Sp. z o. o.-partner konsorcjum	ZAKŁAD USŁUG LEŚNYCH Milchał Karpeta	533 152,30	4	011 - Skarżysko-Kamienna, 022 - Blizyn,	Leśnictwo Skarżysko Książące
SA.271.1.3.25	2025-01-07	2025-12-31	Konsorcjum: ZAKŁAD USŁUG LEŚNYCH Piotr Górski -lider konsorcjum GÓRSKI FOREST Sp. z o. o.-partner konsorcjum	ZAKŁAD USŁUG LEŚNYCH Milchał Karpeta	1 449 805,23	8	032 - Mirów, 032 - Mirzec, 042 - Skarżysko Koscielne, 055 - Szydłowiec Ob. wiej.	Leśnictwo Kierz Niedźwiedzi Leśnictwo Trębowiec
SA.271.1.4.25	2025-01-08	2025-12-31	ZAKŁAD USŁUG LEŚNYCH Hubert Mamiła		405 174,46	6	022 - Blizyn,	Leśnictwo Ciechostowice
SA.271.1.5.25	2025-01-08	2025-12-31	ZAKŁAD USŁUG LEŚNYCH MICHAŁ KARPETA		802 677,17	9	024 - Jaszczap Miasto, 025 - Jaszczap Ob. wiej., 055 - Szydłowiec Ob. wiej.	Leśnictwo Sadek
SA.271.1.6.25	2025-01-23	2025-12-31	Konsorcjum: FHU JAR Stefan Seweryn – lider konsorcjum, Usługi Leśne Jarosław Seweryn - partner konsorcjum	Grzegorz Suligowski ZAKŁAD USŁUG LEŚNYCH Renata Suligowska ZAKŁAD USŁUG LEŚNYCH	464 130,92	5	055 - Szydłowiec Ob. wiej.	Leśnictwo Majdów
SA.271.1.7.25	2025-01-29	2025-12-31	Firma Handlowo- Usługowa Ireneusz Sowiński	ZAKŁAD USŁUG LEŚNYCH Leszek Pocheć	1 264 763,23	1	011 - Starachowice 042 - Pawłów, 055 - Wąchock Ob. wiej.	Leśnictwo Rzepin Leśnictwo Wanaćja
SA.271.1.8.25	2025-01-29	2025-12-31	Firma Handlowo- Usługowa Ireneusz Sowiński		517 801,78	2	055 - Wąchock Ob. wiej.	Leśnictwo Węglów
SA.271.1.9.25	2025-01-30	2025-12-31	ZAKŁAD USŁUG LEŚNYCH Tomasz Tokarski		875 324,89	10	012 - Chlewińska, 054 - Szydłowiec Miasto, 055 - Szydłowiec Ob. wiej.	Leśnictwo Budki
SA.271.1.10.24	2025-01-30	2025-12-31	Konsorcjum: TOMASZ TOKARSKI ZAKŁAD USŁUG LEŚNYCH – lider konsorcjum Sławomir Karpiński ZAKŁAD USŁUG LEŚNYCH IGIAKI - partner konsorcjum		694 721,67	7	011 - Skarżysko-Kamienna, 042 - Skarżysko Koscielne	Leśnictwo Nád Kamienna



Las Państwowe

Partnerzy gospodarczy w 2025 r. – grupy nabywców drewna

Kierunek	Kierunek - nazwa	Ilość (m3)	Wartość (zł)	Liczba firm/klientów (dla kierunku 17 - liczba wystawionych asygnat)
13	spzedaż na umowy do klientów krajowych	77 858,08	24 211 653,01	101
14	rozchód na deputaty	17,55	3 053,35	
16	rozchód na własne potrzeby	566,89	139 882,18	
17	spzedaż na podst.cennika sprzed.detal.	10 061,57	1 451 388,13	1440



Las Państwowe

Partnerzy gospodarczy w 2025 r. – główni nabywcy drewna wg. gmin

Nabywca drewna	Miejscowość	Gmina (lokalna)
DRZEWEX S.C. P.WOCHNIAK, A.TOKARSKI, R.TOKARSKI	Blizyn	Blizyn
P.P.H.U. "MICHSPAŃW" Michał Łoboda	Chlewiska	Chlewiska
"DREWEX" ZENON HERKA	Skłoby	Chlewiska
PHU "DREWMMAR" Urban Artur	Majdanki	Chlewiska
ZAKŁAD WIELOBRANŻOWY Lidia Garbarczyk	Mirów Stary	Mirów
TERESA PODGÓRSKA ZAKŁAD OBRÓBKI DREWNA w spadku	Tychów Nowy	Mirzec
"MAGA" FIRMA HANDLOWO-USŁUGOWA Szymon Derlatka	Jagodne	Mirzec
HANDEL DREW. ORAZ USŁ. BUDOW. JANUSZ KIEŁEK w spadku	Osiny	Mirzec
F.U.H "RADKENS" J.Cioroch & P.Cioroch	Radkowice	Pawłów
ZP-U ZIEWIEC Grażyna	Radkowice	Pawłów
P.P.U.H. HANDEL I PRZERÓB DREWNA "RAD-WIEC" S.C.	Radkowice	Pawłów
P. P. U.H. "IRENA" spółka cywilna	Radkowice	Pawłów
"DREW-POL" SZNAUCNIER SŁAWOMIR, SZNAUCNIER JAROSŁAW	Radkowice Kolonia	Pawłów



Las Państwowy

Partnerzy gospodarczy w 2025 r. – główni nabywcy drewna wg. gmin

Nabywca drewna	Miejscowość	Gmina (lokalna)
"TARTAK" JERZY JOP Jop Jerzy	Ambroźów	Pawłów
KUPNO I PRZERÓB DREW. GRUDZIEŃ Gustaw	Radkowice Kolonia	Pawłów
GRZEGORZ KOPROWSKI KUPNO I PRZER. DREW. SPRZ. TARCI.	Rzeplin Kolonia	Pawłów
TARTAK PUH "PIO-DREW" Piotr Pocheć	Radkowice	Pawłów
KUPNO I PRZERÓB DREWNA WRZESIEŃ ADAMI	Radkowice	Pawłów
SZYMON SEPIÓŁO Tartak "PILAR"	Radkowice	Pawłów
DEVDREW DAWID ZIEWIEC	Radkowice	Pawłów
P. P. H. U. "DREW-BET" Beata Zięba	Rzeplin Drugi	Pawłów
TARTAK P. U. H. "DARPOL" POCHEC Dariusz	Radkowice	Pawłów
DREW-BOST SPÓŁKA Z O. O.	Nowy Bostów	Pawłów
"DREW-MAR" MARCIN WALKIEWICZ	Dąbrowa	Pawłów
RADOSŁAW GŁOWACKI Z. U. H. "RAD-BUD"	Ambroźów	Pawłów



Las Państwowy

Partnerzy gospodarczy w 2025 r. – główni nabywcy drewna wg. gmin

Nabywca drewna	Miejscowość	Gmina (lokalna)
ZAKŁAD USŁUG TARTACZNYCH "DREW-OST" MATEUSZ OSTREK	Siekierno-Przedgrab	Pawłów
PAULINA NYGA 4Wall studio wnętrz	Pawłów	Pawłów
"SEK" STOLARKA BUDOWLANA HENRYK PASTUSZKA	Grzybowa Góra	Skarżysko Kościelne
MA-DREW MACIEJ GARBARCZYK	Skarżysko Kamienna	Skarżysko-Kamienna
FIRMA HANDLOWO-USŁUGOWA "DRZEWEK" Tokarski Arkadiusz	Skarżysko-Kamienna	Skarżysko-Kamienna
ZPH "WOOD-MIX" S.C. Przemysław Wrona, Rafał Wrona	Majków	Skarżysko-Kamienna
P.P.H.U. DREWEX SP. Z O.O.	Starachowice	Starachowice
PRZEDSIĘBIORSTWO WIELOBRANŻOWE "PERFECT" Sp.z o.o.	Starachowice	Starachowice
LIZTAR Tomasz Karbowiczek	Starachowice	Starachowice
FIRMA P.U.H. "PAKO" JAROSZ JAROSŁAW	Starachowice	Starachowice
MEBLOBUD J. SEREK, R. SEREK, R. SEREK SPÓŁKA JAWNA	Starachowice	Starachowice
TARTAK ADRIAN NIEWĘGŁOWSKI	Szydłowiec	Szydłowiec Miasto



Las Państwowe

Partnerzy gospodarczy w 2025 r. – główni nabywcy drewna – z gmin poza granicami Nadleśnictwa Skarżysko

Nabywca drewna	Miejscowość
TARTAK "OLCZYK" SPÓŁKA Z OGRANICZONĄ ODPOWIEDZ	Świdno
TARTAK-GAŁKA SPÓŁKA Z O.O.	Bystra Podhalańska
"SILVA" Sp. z o.o.	Mielec
FIRMA P.-H.-U. "JAREX" JAROSŁAW UTKOWSKI	Gębarzów
PPUH "DENDRON" DZIAŁAK Pizemysław	Suchedniów
ZAKŁAD USŁUG LEŚNYCH LEŚNIK Świta Mirosław	Brody
PPUH "DENDRON 2" DZIAŁAK Małgorzata	Suchedniów
ZUHP "KRAMEX" Kramm Dorota	Kamienna Wola
PRODUKCJA WYROBÓW TARTACZNYCH Skrzypczyk Grzegorz	Stąporków
MM KWIDZYN sp.z o.o.	Kwidzyn
IKEA INDUSTRY POLAND SP.Z O.O.	Goleniów
AZALIA 2 SP. Z O.O.	Kielce
"LAMKAD"EKSP-IMPORT PRZED.WIEL Edward Lament	Walentynów

www.lasy.gov.pl



Las Państwowe

Partnerzy gospodarczy w 2025 r. – główni nabywcy drewna – z gmin poza granicami Nadleśnictwa Skarżysko

Nabywca drewna	Miejscowość
ANDRZEJ KOŁODZIEJCZYK PPH-U "AND-MAR"	Pomorzany-Kolonia
F.H.U. "JAR-POL" PRZEW. OSOB. TOW. Jarosław Dróżdź	Wiązownica Duża
ZAKŁAD PRODUKCYJNO HANDLOWY "LEŚNIK" Jacek Świrta	Krynki
DREWMEX GROUP SP. Z O.O.	Wąchock
ZPUH "PAKPOL" Galant Sp. Jawna	Wąsosz
PHU "WĘGLODRZEW" Janusz Pogoda	Radom
PLWD SP. Z O.O.	Świecie
TARTAK MARCHEWKA Paweł Marchewka	Rzeczniów Kolonia
P.P.H.U" DREW-TRANS"EXPORT- IMPORT Wojciech Kwiatkowski	Dąbrowa Kozłowska
EURO TRANSPORT ARTUR PROKOP	Seredzice
GRZEGORZ KMIĘĆ PPU PROD.PALET, USŁ.BUD I PRO.	Grzybów Stary
PIOTR HERMAN Firma Handlowo Produkcyjna	Paraszów



Las Państwowy

Partnerzy gospodarczy w 2025 r. – główni nabywcy drewna – z gmin poza granicami Nadleśnictwa Skarżysko

Nabywca drewna	Miejscowość
KRZYSZTOF WDOWIAK P. H. U. Trans Wood	Sutków
DANIEL WINIARCZYK ZH-UBD DANIEL WINIARCZYK	Maziarze Nowe
GRZEGORZ WIKŁO	Szydłowiec
Z.U.P.H. TARTAK "ROMA" S.C. Wilczura R. & Wilczura J.	Pawłowice
KINGWOOD BARTŁOMIEJ KIEPAS	Rzechów Kolonia
KODREWEX SP Z O.O. - GOMUNICE	Gomunice
WYROBY Z DREWNA I TARTACZNICTWO PIOTR SUWAJ	Sucha Beskidzka
CIEŚLAK I ŚWIERCZ SPÓŁKA JAWNA	Zagnańsk
"STOLDREW" Paweł Kępczyński	Zatoplice
HANDEL I PRZERÓB DREWNA Agata Wilk	Piskorzaniec
STANISŁAW KIEPURA ZPHU "METROL"	Zwierzyniec
ZAKŁAD USŁUG LEŚNYCH "AGA" mgr.inż. Andrzej Gawron	Pińczów



Las Państwowe

Partnerzy gospodarczy w 2025 r. – główni nabywcy drewna – z gmin poza granicami Nadleśnictwa Skarżysko

Nabywca drewna	Miejscowość
FIRMA PADREW WACŁAW PAPIERZ	Białka
WIEŚŁAW ĆWIKŁA DREW-BUD Zakład przerobu drwn	Dereźnia Majdańska
DREWNEX P.P.H.U. DARIUSZ NESKA	Milejowice
TIMBER TRADE Izabela Grabiec	Włoszczowa
PRZEDSIĘB.HANDL.USŁUG.PRODUKC. Jan Misiowiec	Piasek
RURARZ Radosław	Niektań Wielki
"TECHNODREW" ŁUKASZ PŁUSA	Odechów
PRZEDSIĘBIORSTWO PRODUKCyjNO HANDLOWO USŁUGOWE "KUBAR" Fijas	Grabowiec
JAGDMEISTER USŁUGI ŁOWIECKIE Kołodziejczyk Paweł	Odróż
PRIMEWOOD SPÓŁKA Z OGRANICZONĄ ODPOWIEDZ	Pszczyna
RYSZARD WOJCIECHOWICZ Zakład Usługowo Transportowy	Podlesie
USŁUGI STOLARSKIE SKUP I SPRZ. Rafał Brożyna	Huta Nowa
"MULTON" SP. Z O.O.	Konieczpol



Las Państwowy

Partnerzy gospodarczy w 2025 r. – główni nabywcy drewna – z gmin poza granicami Nadleśnictwa Skarżysko

Nabywca drewna	Miejscowość
PROD. DRZEW. USŁUG. I HAND. STEFAN MARCHEWKA	Rzeczniów Kolonia
BEATA GAJEWSKA Produkcja i Sprzedaż Palet	Biaszków
PHU TENAX Bartłomiej Kuźdub	Ostojów
USŁUGI TRANSPORTOWE, PRODUKCJA TARCICY HANDEL I. Bukanowski	Turośl Kościelna
ZAKŁAD PRZEMYSŁU DRZEWNIEGO Anna Michalecka	Nagłowice
PP-U:H "MODRZEW" Andrzej Krzyżanowski	Rożek
PAGED PLYWOOD SPÓŁKA AKCYJNA	Morąg
FHU ŁUKASZ ŚWIERCZ	Nowy Jasieniec Iżacki
PRZERÓB DREWNA Arkadiusz Klepas	Rzechów Kolonia
EKO-MAX CENTRUM HANDLOWO USŁUGOWE Belczowski Robert	Komacice 66
DREWKOM PATRYCJA PACHOLCZYK Patrycja Pacholczyk	Ninków
MIROSLAW NOWOCIEŃ "CIESIELNIA"	Jeleniów
FIRMA HANDLOWA "MARCIN" Marcin Przybylski	Suchedniów
BEATA FRONCZKOWSKA Handel i Obróbka drewna	Oblegór

www.lasy.gov.pl



Lasy Państwowe

Hodowla i ochrona lasu w 2025 r. – realizacja zadań rzeczowych

Odnowienia – 84,03 ha

Ilość posadzonych sadzonek – 523 380 sztuk

Wartość posadzonych sadzonek – 532 051,53 zł

Zalesienia – 0,00 ha

Trzebieże – 805,09 ha

Czyszczenia – 91,11 ha

Ochrona przed zwierzyną – 158,56 ha

Ograniczenie liczebności szkodliwych owadów – 156 M3P

Zbiór śmieci z terenów LP – 269 m3

Zbiór materiałów prognostycznych – 20,75 ha i 46 szt.



Las Państwowe

Hodowla lasu – zabiegi rzeczowe na terenie gmin w 2025 r.

HODOWLA LASU	Odnowienia [ha]	Pielęgnowanie upraw [ha]	Czyszczenia [ha]	Trzebieże [ha]	Suma:
011 - Skarżysko-Kamienna	1,65	19,66	3,45	69,23	93,99
011 - Starachowice		2,71		1,52	4,23
012 - Chlewińska	2,33	13,17		17,11	32,61
022 - Blizyn	4,05	3,30	6,20	59,07	72,62
024 - Jastrząb Miasto			1,00	28,39	29,39
025 - Jastrząb Ob. wiej.				16,15	16,15
032 - Mirów	1,84	12,79	9,07	71,28	94,98
032 - Mirzec					
042 - Pawłów	9,98	24,02	8,90	41,18	84,08
042 - Skarżysko Kościelne	30,31	70,14	22,52	75,21	198,18
054 - Szydłowiec Miasto					
054 - Wąchock Miasto					
055 - Szydłowiec Ob. wiej.	22,61	89,06	25,03	216,81	353,51
055 - Wąchock Ob. wiej.	11,26	35,60	14,94	209,14	270,94
Suma:	84,03	270,45	91,11	805,09	1 250,68

www.lasy.gov.pl



Las Państwowe

Ochrona Lasu – zabiegi rzeczowe na terenie gmin w 2025 r.

OCHRONA LASU	Ochrona przed zwierzyną HA	Ograniczenie liczeb.n.szkodliwych owadów M3P	Pozostałe zabiegi z zakresu ochrony lasu Zbiór śmieci M3	Zbiór materiałów prognostycznych HA	Zbiór materiałów prognostycznych SZT
011 - Skarżysko-Kamienna	8,17	91,00			1,00
011 - Starachowice		5,74			
012 - Chlewińska	2,33				1,00
022 - Blizyn	3,10	40,00			4,00
024 - Jastrzab Miasto					
025 - Jastrzab Ob. wiej.					
032 - Mirów	8,28				7,00
032 - Mirzec					1,00
042 - Pawłów	1,83			1,10	4,00
042 - Skarżysko Kościelne	42,34	10,00		2,72	8,00
054 - Szydłowiec Miasto					1,00
054 - Wąchock Miasto					
055 - Szydłowiec Ob. wiej.	78,82	5,98		16,93	10,00
055 - Wąchock Ob. wiej.	13,69	3,28			9,00
Zabiegi na terenie wielu gmin			269,00		
Suma:	158,56	156,00	269,00	20,75	46,00

www.lasy.gov.pl



Lasy Państwowe

Gospodarowanie gruntami

Nadleśnictwo za zgodą Dyrektora Generalnego Lasów Państwowych może nabyć grunty przydatne z punktu prowadzenia gospodarki leśnej w szczególności gdy:

1. Oferowany do sprzedaży grunt bezpośrednio przylega do gruntów będących w zarządzie Nadleśnictwa.
2. Oznaczony jest w ewidencji gruntów jako las lub jako grunt przeznaczone w miejscowym planie zagospodarowania przestrzennego do zalesienia.
3. Mają uregulowany stan prawny.
4. Przyczynią się do regulacji przebiegu granicy polno-leśnej.



Las Państwowe

Finanse za 2025 r.

Przychody ogółem: 26 378 501,26 zł

Przychody ze sprzedaży drewna: 25 663 036,83 zł

Koszty ogółem 26 749 622,14 zł

Koszty wybranych zadań gospodarczych:

- Koszty związane z hodowlą lasu – 1 935 211,58 zł

w tym m.in.:

- Koszty związane z sadzeniem lasu – 1 147 468,51 zł
- Koszty związane z zakupem sadzonek drzew – 532 051,53 zł
- Koszty związane z pielęgnowaniem lasu – 465 675,11 zł
- Koszty związane z melioracjami agrotechnicznymi – 228 276,76 zł



Las Państwowy

Finanse za 2025 r.

Koszty wybranych zadań gospodarczych:

1. *Pozyskanie i zrywka drewna – 5 422 829,35 zł*

2. *Koszty związane z ochroną lasu – 520 354,76 zł*

w tym m.in.:

a) *Koszty związane z ochroną przez zwierzyńca – 390 523,99 zł*

b) *Koszty związane ze zbiorem śmieci – 109 827,28 zł*

3. *Koszty związane z ochroną przeciwpożarową – 384 065,17 zł*

w tym m.in.:

a) *koszty związane z zabiegami ratowniczymi – 102 747,10 zł*

b) *koszty związane z obsługą, konserwacją i utrzymaniem sieci p-poż – 116 792,07 zł*

c) *koszty związane z profilaktyką i prewencją p-poż – 156 112,68 zł*



Lasz Państwowe

Finanse za 2025 r.

Podatki lokalne – 844 349 zł:

- Podatek leśny – 834 248 zł
- Podatek od nieruchomości – 8 557 zł
- Podatek rolny – 1 544 zł

Podatek VAT – 4 339 298 zł

Wykorzystanie środków z funduszu leśnego – 223 904 zł



Las Państwowe

Finanse za 2025 r. według gmin:

Rozrachunki z tytułu podatku leśnego	
Gmina	Koszt [zł]
Urząd Gminy Jastrząb	5 387,00
Urząd Gminy Mirzec	4 717,00
Urząd Miejski Szydłowiec	213 216,00
Urząd Gminy Skarżysko-Kościel.	85 716,00
Urząd Gminy w Mirowie	57 470,00
Urząd Miejski Skarżysko-Kamienna	92 087,00
Urząd Gminy w Blizynie	104 596,00
Urząd Miejski w Wąchocku	206 708,00
Urząd Miejski Starachowice	1 610,00
Urząd Gminy w Chlewiszkach	11 290,00
Urząd Gminy w Pawłowie	51 451,00
SUMA:	834 248,00

www.lasy.gov.pl



Las Państwowe

Finanse za 2025 r. według gmin:

Rozrachunki z tytułu podatku od nieruchomości	
Gmina	Koszt [zł]
Urząd Gminy w Jastrzębiu	746,00
Urząd Miejski w Szydłowcu	3 647,00
Urząd Gminy w Skarżysku-Kościelnym	546,00
Urząd Gminy w Mirowie	79,00
Urząd Miejski Skarżysko-Kamienna	2 423,00
Urząd Gminy w Bliżynie	505,00
Urząd Miejski w Wąchocku	432,00
Urząd Miejski Starachowice	179,00
SUMA:	8 557,00



Las Państwowy

Finanse za 2025 r. według gmin:

Rozrachunki z tytułu podatku rolnego	
Gmina	Koszt [zł]
Urząd Miejski w Szydłowcu	584,00
Urząd Gminy w Skarżysku-Kościelnym	20,00
Urząd Gminy w Mirowie	399,00
Urząd Miejski Skarżysko-Kamienna	98,00
Urząd Miejski w Wąchocku	24,00
Urząd Gminy w Pawłowie	419,00
SUMA:	1 544,00



Las Państwowe

Zagrożenia i przeciwdziałanie zagrożeniom w 2025 r.

Informacja o rozmiarze pozyskania sanitarnego

Gmina	Rębnie sanitarne [m ³]	Pozyskanie kłęskowe [m ³]	Pozyskanie Przygodne [m ³]	Razem [m ³]
011 - Skarżysko-Kamienna			358,19	358,19
011 - Starachowice			19,64	19,64
012 - Chlewińska			2,25	2,25
022 - Blizyn			315,52	315,52
024 - Jastrzęb Miasto			2,9	2,9
025 - Jastrzęb Ob. wiej.				
032 - Mirów			380,57	380,57
032 - Mirzec			19,53	19,53
042 - Pawłów			33,64	33,64
042 - Skarżysko Kościelne			125,9	125,9
054 - Szydłowiec Miasto				
054 - Wąchock Miasto				
055 - Szydłowiec Ob. wiej.			266,32	266,32
055 - Wąchock Ob. wiej.			515,15	515,15
Suma:			2039,61	2039,61

www.lasy.gov.pl



Las Państwowy

Zagrożenia i przeciwdziałanie zagrożeniom w 2025 r.

Pozostałe zagrożenia - ilość drewna [m ³] pozyskanego ze względu na zaatakowanie przez kornika ostrożnego i jemiola		
Gmina	kornik ostrożny	jemiola
011 - Skarżysko-Kamienna		143,71
011 - Starachowice	9,01	
012 - Chlewiska		
022 - Blizyn		643,08
024 - Jastrzab Miasto		
025 - Jastrzab Ob. wiej.		
032 - Mirów		217,61
032 - Mirzec		
042 - Pawłów		
042 - Skarżysko Kościelne		99,65
054 - Szydłowiec Miasto		
054 - Wąchock Miasto		
055 - Szydłowiec Ob. wiej.		100,31
055 - Wąchock Ob. wiej.		378,96
Suma:	9,01	1583,32

www.lasy.gov.pl



Las Państwowy
Las Państwowe

Zagrożenia i przeciwdziałanie zagrożeniom w 2025 r.

Stwierdzone zagrożenie ze strony patogenów drzew (ha)	DRZEWOSTANY, ABIOTYCZNE DO 20 LAT		DRZEWOSTANY, ABIOTYCZNE POWYŻEJ 20 LAT		DRZEWOSTANY, BEZKREGOWCE							DRZEWOSTANY, PATOGENY POWYŻEJ 20 LAT				SZKODY OD ZWIĘZIANY					Suma:
	OPARZENIA, (ZGORZEL, SŁONECZNA), WIEDNICIEJ ZAMIERANIE	ZMROŻENIA, ZWARZENIA	GRAD	ZMROŻENIA, ZWARZENIA	CETNYCE	KORNIKI JODŁOWE	KORNIK OSTROŻEBNY	OBIAŁKA KOROWA	OBIAŁKA PEDOWA	PRZYPLASZCZEK GRANATEK	ZDOBNICZKA	JEMIOŁA NA JODLE	JEMIOŁA NA SOSNIE	BOBR	JELEŃ	ŁOŚ	SARNA	ZAJAC			
011 - Skarżysko-Kamienna		13,03				36,67		2,00	9,65			1,30		10,63		1,95	3,50		78,73		
011 - Starachowice	1,01						4,04												6,05		
012 - Chlewińska																					
022 - Bilżyn		3,20										159,52		3,97	0,84				167,53		
024 - Jastrzab Miasto										5,00									5,00		
025 - Jastrzab Ob. wiej.																					
032 - Mirów		5,59										19,64	5,50	1,98	1,00				33,71		
032 - Mirzec																					
042 - Pawłów	2,51			1,70			0,31					9,30	0,50	0,30			0,33		14,95		
042 - Skarżysko Kościelne			17,27		5,16		7,76				3,49		2,40	1,50	3,75				41,33		
044 - Szydłowiec Miasto																					
054 - Wąchock Miasto																					
055 - Szydłowiec Ob. wiej.		0,55			14,18							173,63		15,01	20,12	2,46		1,30	227,25		
055 - Wąchock Ob. wiej.	0,03			0,10			2,70					2,20	8,17	0,30	8,53				22,03		
Suma:	3,55	22,37	17,27	1,80	19,34	36,67	14,81	2,00	9,65	5,00	3,49	365,59	16,57	31,89	32,29	8,16	3,83	1,30	595,58		



Lasy Państwowe

Zagrożenia i przeciwdziałanie zagrożeniom w 2025 r.

Przebudowa drzewostanu - zmiana (całkowita lub częściowa) składu gatunkowego drzewostanu lub jego struktury za pomocą zabiegów gospodarczych w celu dostosowania do wymogów siedliska. Zmianę składu gatunkowego uzyskuje się najczęściej przez usunięcie drzewostanu istniejącego i założenie uprawy o innym składzie. Zmianę struktury drzewostanu uzyskuje się w wyniku odpowiednio prowadzonych cięć pielęgnacyjnych.

Przebudowa Drzewostanów	
Gmina	Powierzchnia [HA]
011 - Skarżysko-Kamienna	0,80
011 - Starachowice	
012 - Chlewińska	
022 - Blizyn	
024 - Jastrząg Miasto	
025 - Jastrząg Ob. wiej.	
032 - Mirów	
032 - Mirzec	
042 - Pawłów	
042 - Skarżysko Kościelne	2,48
054 - Szydłowiec Miasto	
054 - Węchock Miasto	
055 - Szydłowiec Ob. wiej.	1,63
055 - Węchock Ob. wiej.	0,41
Suma:	5,32



Las Państwowe

Zagrożenia i przeciwdziałanie zagrożeniom w 2025 r.


Liczba i powierzchnia pożarów na terenie gmin			
Gmina	Liczba pożarów	Pow. pożarów [ha]	Straty finansowe [zł]
Skarżysko-Kamienna	5	0,06	632,15
Starachowice			
Chlewiska	3	0,38	49 923,32
Bliżyn			
Jastrząb			
Skarżysko-Kościelne	2	0,07	38 955,16
Mirów	2	0,13	19 816,21
Mirzec	1	0,01	
Pawłów			
Szydłowiec			
Wąchock	2	0,37	1 344,81
Suma:	15	1,02	110 671,65

www.lasy.gov.pl



Las Państwowe

Zagrożenia i przeciwdziałanie zagrożeniom w 2025 r.





Las Państwowe

Zagrożenia i przeciwdziałanie zagrożeniom w 2025 r.





Lasy Państwowe

Zagrożenia i przeciwdziałanie zagrożeniom w 2025 r.






Lasy Państwowe

Zagrożenia i przeciwdziałanie zagrożeniom w 2025 r.



www.lasy.gov.pl



Lasy Państwowe

Zagrożenia i przeciwdziałanie zagrożeniom w 2025 r.



www.lasy.gov.pl



Las Państwowy

Investycje zrealizowane w 2025 r.

Budowa i rozbudowa dróg, inne:

1. Budowa drogi pożarowej nr 2 w Leśnictwie Rzepin – III etap – 2 078 600 zł
2. Rozbudowa drogi pożarowej biegnącej przez Leśnictwa: Skarżysko Książęce, Budki, Majdów – IV etap – 576 200 zł
3. Modernizacja leśniczówek w leśnictwach : Ciechostowice, Budki – 82 900 zł
4. Wykonanie dokumentacji projektowej dla budowy drogi pożarowej nr 11 w Leśnictwie Nad Kamienną – 71 700 zł.
5. Dodatkowe zadanie – Utwardzenie terenu pod wiatami w biurze nadleśnictwa – 125 400 zł
6. Dodatkowe zadanie – Wykonanie dokumentacji projektowej dla przebudowy (termomodernizacji) leśniczówki leśnictwa Trębowiec – 25 600 zł


Inne inwestycje:

1. Zakupy inwestycyjne – 69 700 zł (zakup informatyczne, budowa stacji ładowania pojazdów przy biurze nadleśnictwa).



Lasy Państwowe

Zaangażowanie w inicjatywy społeczne w 2025 r.



www.lasy.gov.pl






Las Państwowe

Zaangażowanie w inicjatywy społeczne w 2025 r.

Sadzenie lasu z zespołem heavy metalowym Nocny Kochanek z okazji 10-lecia zespół powiązane z ekologicznym działaniem i symboliczną odpowiedzialnością za ślad węglowy, jaki zostawił po trasie koncertowej.





Las Państwowe

Zaangażowanie w inicjatywy społeczne w 2025 r.

Inicjatywa Lasy pełne energii – sadzenie lasu z PGE Polska Grupa Energetyczna S.A.



www.lasy.gov.pl



Lasz Państwowe

Zaangażowanie w inicjatywy społeczne w 2025 r.

Konkurs Wiedzy o lesie i Turniej wiedzy pożarniczej



www.lasy.gov.pl



Las Państwowe

Zaangażowanie w inicjatywy społeczne w 2025 r. Dary Świętokrzyskich Lasów - Cykliczne wydarzenie promocyjno-edukacyjne organizowane przez Lasy Państwowe



www.lasy.gov.pl



Las Państwowe

Zaangażowanie w inicjatywy społeczne w 2025 r.

Choinka dla życia

Ogólnopolska akcja promocyjna organizowana przed świętami Bożego Narodzenia przez Lasy Państwowe i Narodowe Centrum Krewi, w ramach której honorowi dawcy krwi otrzymują w prezencie żywą choinkę.

www.lasy.gov.pl



Zaangażowanie w inicjatywy społeczne w 2025 r.



Las Państwowy

Współpraca z organizacjami
harcerskimi



www.lasy.gov.pl



Zaangażowanie w inicjatywy społeczne w 2025 r.




Las Państwowe

Regularne prowadzenie edukacji leśnej



www.lasy.gov.pl





Lasy Państwowe

CZĘŚĆ III

**Co będzie się działo w nadleśnictwie?
plany 2026**

www.lasy.gov.pl



Las Państwowe

Partnerzy gospodarczy w 2026 r. - Usługobiorcy – zakłady usług leśnych

Umowa	Data zawarcia	Data realizacji	WYKONAWCA (ZAKŁAD USŁUG LEŚNYCH)	Podwykonawcy	Planowana do realizacji wartość umowy (zł)	Nr Pakietu	Gminy w zasięgu działania ZUL	Leśnictwa w których prace wykonywał dany ZUL
SA.271.1.1.26	2026-01-05	2026-12-31	Konsorcjum: FHU JRR Stefan Sewern – lider Konsorcjum, Usługi Leśne Jarosław Sewern - partner Konsorcjum	ZAKŁAD USŁUG LEŚNYCH Rafał Urński, ZAKŁAD USŁUG LEŚNYCH Robert Miśzka Serwis Drzewa Szymon Staszalek	700 181,51	4	011 - Skarżysko-Kamienna, 022 - Bilz'n.	Leśnictwo Skarżysko Książce
SA.271.1.2.26	2026-01-07	2026-12-31	Konsorcjum:ZAKŁAD USŁUG LEŚNYCH Leszak Podhać - lider,konsorcjum ZAKŁAD USŁUG LEŚNYCH Tomasz Tokarski - partner konsorcjum		1 174 347,68	1	011 - Starachowice 042 - Pawłów, 055 - Wądrock Ob. wiel.	Leśnictwo Rzepin Leśnictwo Wanacja
SA.271.1.3.26	2026-01-08	2026-12-31	Konsorcjum: TOMASZ TOKARSKI ZAKŁAD USŁUG LEŚNYCH – lider,konsorcjum Sławomir Karykowski ZAKŁAD USŁUG LEŚNYCH - partner konsorcjum		696 609,93	7	011 - Skarżysko-Kamienna, 042 - Skarżysko Kościelne	Leśnictwo Nad Kamienna
SA.271.1.4.26	2026-01-12	2026-12-31	MICHAŁ KARPETA ZAKŁAD USŁUG LEŚNYCH	Konsorcjum: ZAKŁAD USŁUG LEŚNYCH Piotr Górski - lider konsorcjum GÓRSKI FOREST Sp. z o. o- partner konsorcjum	305 311,02	5	055 - Szydłowiec Ob. wiel.	Leśnictwo Majdów
SA.271.1.5.26	2026-01-12	2026-12-31	MICHAŁ KARPETA ZAKŁAD USŁUG LEŚNYCH	Konsorcjum: ZAKŁAD USŁUG LEŚNYCH Piotr Górski - lider konsorcjum GÓRSKI FOREST Sp. z o. o- partner konsorcjum	521 418,26	10	012 - Chlewińska, 054 - Szydłowiec Miasto, 055 - Szydłowiec Ob. wiel.	Leśnictwo Budki
SA.271.1.6.25	2026-01-12	2026-12-31	ZAKŁAD USŁUG LEŚNYCH Robert Miśzka	Usługi Leśne Jarosław Sewern - partner,konsorcjum	576 314,58	2	055 - Wądrock Ob. wiel.	Leśnictwo Wądroń
SA.271.1.7.25	2026-01-12	2026-12-31	ZAKŁAD USŁUG LEŚNYCH Robert Miśzka	Usługi Leśne Jarosław Sewern - partner konsorcjum	1 343 941,98	8	032 - Mirów, 042 - Skarżysko Kościelne, 055 - Szydłowiec Ob. wiel.	Leśnictwo Kierz Niedzwiedzi Leśnictwo Trębawiec
SA.271.1.8.25	2026-01-15	2026-12-31	ZAKŁAD USŁUG LEŚNYCH Grzegorz Suligowski	Usługi Leśne Krzysztof Kołda	296 143,64	6	022 - Bilz'n.	Leśnictwo Ciechostowice
SA.271.1.9.25	2026-01-14	2026-12-31	Konsorcjum: ZAKŁAD USŁUG LEŚNYCH Piotr Górski -lider konsorcjum GÓRSKI FOREST Sp. z o. o- partner konsorcjum	1. ZAKŁAD USŁUG LEŚNYCH „DZIK, Madej Orynek, 2. GREENMAN Grzegorz Nowak,	525 228,11	3	055 - Wądrock Ob. wiel.	Leśnictwo Parszów
SA.271.1.10.24	2026-01-20	2026-12-31	Konsorcjum: TOMASZ TOKARSKI Zakład Usług Leśnych – lider konsorcjum Sławomir Karykowski ZAKŁAD USŁUG LEŚNYCH IGŁAKI - partner konsorcjum	Konsorcjum: ZAKŁAD USŁUG LEŚNYCH Piotr Górski - lider konsorcjum GÓRSKI FOREST Sp. z o. o- partner konsorcjum	904 236,95	9	024 - Jastżab Miasto, 025 - Jastżab Ob. wiel., 055 - Szydłowiec Ob. wiel.	Leśnictwo Sadek

www.lasy.gov.pl



Las Państwowy

Pozyskanie drewna ogółem – 83 052,00 m³ - plan na 2026 r.

Użytkowanie rębne – 49 693 m³

Użytkowanie przedrębne – 29 702 m³

Użytki przygodne – 3 657 m³

Sortymenty planowane do pozyskania w 2026 r.

Drewno wielkowymiarowe – 47 827 m³

Drewno średniowymiarowe – 34 173 m³

Drewno małowymiarowe – 1052 m³

Drewno opałowe planowane do pozyskania w 2026 r.

S4 (wałki opałowe) – 6 705 m³, ceny od 65 zł/m³ – do 185 zł/m³

M2 (gałęziówka) – 1 052 m³, cena 40 zł/m³



Lasy Państwowe

Pozyskanie drewna ogółem – według gmin - plan na 2026 r.

Gmina	Rębne	Przedrębne	Przygodne	Razem
011 - Skarżysko-Kamienna	5685,00	4508,00	469,50	10662,50
011 - Starachowice		31,00	1,43	32,43
012 - Chlewińska	187,00	1249,00	66,14	1502,14
022 - Blizyn	7723,00	1699,00	433,99	9855,99
024 - Jastrząb Miasto		197,00	9,07	206,07
025 - Jastrząb Ob. wiej.		334,00	15,38	349,38
032 - Mirów	1196,00	2784,00	183,32	4163,32
032 - Mirzec				
042 - Pawków	2403,00	1992,00	202,44	4597,44
042 - Skarżysko Kościelne	5743,00	5248,00	506,25	11497,25
054 - Szydłowiec Miasto				
054 - Wąchock Miasto				
055 - Szydłowiec Ob. wiej.	13936,00	5722,00	905,46	20563,46
055 - Wąchock Ob. wiej.	12820,00	5938,00	864,01	19622,01
Suma	49693	29702	3657	83052
DREWNO OPALOWE	pozysskanie (plan - m3)	Cena średnia (zł)	Cena min. (zł)	Cena Max. (zł)
gałęziówka M2	1052	40	40	40
walki opalowe S4	6705	169,01	65	185

Gmina	M	S	W	Razem
011 - Skarżysko-Kamienna	65,35	4621,51	5975,64	10662,50
011 - Starachowice	1,07	8,43	22,93	32,43
012 - Chlewińska	23,57	872,99	605,59	1502,14
022 - Blizyn	69,63	2965,39	6820,96	9855,99
024 - Jastrząb Miasto		180,02	26,06	206,07
025 - Jastrząb Ob. wiej.	2,14	285,74	61,50	349,38
032 - Mirów	74,99	1744,15	2344,18	4163,32
032 - Mirzec				
042 - Pawków	109,27	2494,20	1993,96	4597,44
042 - Skarżysko Kościelne	138,20	5404,27	5954,79	11497,25
054 - Szydłowiec Miasto				
054 - Wąchock Miasto				
055 - Szydłowiec Ob. wiej.	194,97	7740,74	12627,75	20563,46
055 - Wąchock Ob. wiej.	372,81	7855,57	11393,63	19622,01
Suma	1052	34173	47827	83052



Las Państwowe

Hodowla i ochrona lasu - plan zadań rzeczowych na 2026 r.

Odnowienia – 66,65 ha

Ilość sadzonek do posadzenia – 379 470 sztuk

Pielęgnowanie upraw – 239 ha

Trzebieże – 707,15 ha

Czyszczenia – 58,83 ha

Ochrona przed zwierzyną – 179,75 ha

Ograniczenie liczebności szkodliwych owadów – 211 M3P

Zbiór śmieci z terenów LP – 352 m3

Zbiór materiałów prognostycznych – 37,05 ha i 64 szt.



Las Państwowe

Hodowla lasu – zabiegi planowane na 2026 r. na terenie gmin

HODOWLA LASU	Odnowienia [ha]	Pielęgnowanie upraw [ha]	Czyszczenia [ha]	Trzebienie [ha]	Suma:
011 - Skarżysko-Kamienna	4,54		4,95	101,29	110,78
011 - Starachowice				0,81	0,81
012 - Chlewiska				39,79	39,79
022 - Blizyn	0,60		3,00	36,64	40,24
024 - Jastrzab Miasto			1,46	5,09	6,55
025 - Jastrzab Ob. wiej.				10,20	10,20
032 - Mirów	3,20		8,01	93,33	104,54
032 - Mirzec					
042 - Pawłów	14,11		3,59	45,83	63,53
042 - Skarżysko Kościelne	14,52		15,17	101,93	131,62
054 - Szydłowiec Miasto					
054 - Wąchock Miasto					
055 - Szydłowiec Ob. wiej.	11,98		16,36	123,27	151,60
055 - Wąchock Ob. wiej.	17,70		6,30	148,97	172,97
Zabiegi na terenie wielu gmin		239,00			239,00
Suma:	66,65	239,00	58,83	707,15	1 071,63




Las Państwowe

Ochrona lasu – zabiegi planowane na 2026 r. na terenie gmin

OCHRONA LASU	Ochrona przed zwierzyną	Ograniczenie liczebn.-szkodliwych owadów	Pozostałe zabiegi z zakresu ochrony lasu - zbior śmieci	Zbior materiałów prognostycznych	Zbior materiałów prognostycznych
	HA	M3P	M3	HA	SZT
011 - Skarżysko-Kamienna	6,81			2,52	3,00
011 - Starachowice					
012 - Chlewska					1,00
022 - Blizyn	8,11				4,00
024 - Jastrzab Miasto					
025 - Jastrzab Ob. wiej.					
032 - Mirów	8,43				12,00
032 - Mirzec					1,00
042 - Pawłów	16,98			8,34	4,00
042 - Skarżysko Kościelne	45,51			9,43	8,00
054 - Szydłowiec Miasto					1,00
054 - Wąchock Miasto					
055 - Szydłowiec Ob. wiej.	71,86			11,00	10,00
055 - Wąchock Ob. wiej.	22,05			5,76	10,00
Prace na terenie kilku gmin		211,00	352,00		10,00
Suma:	179,75	211,00	352,00	37,05	64,00

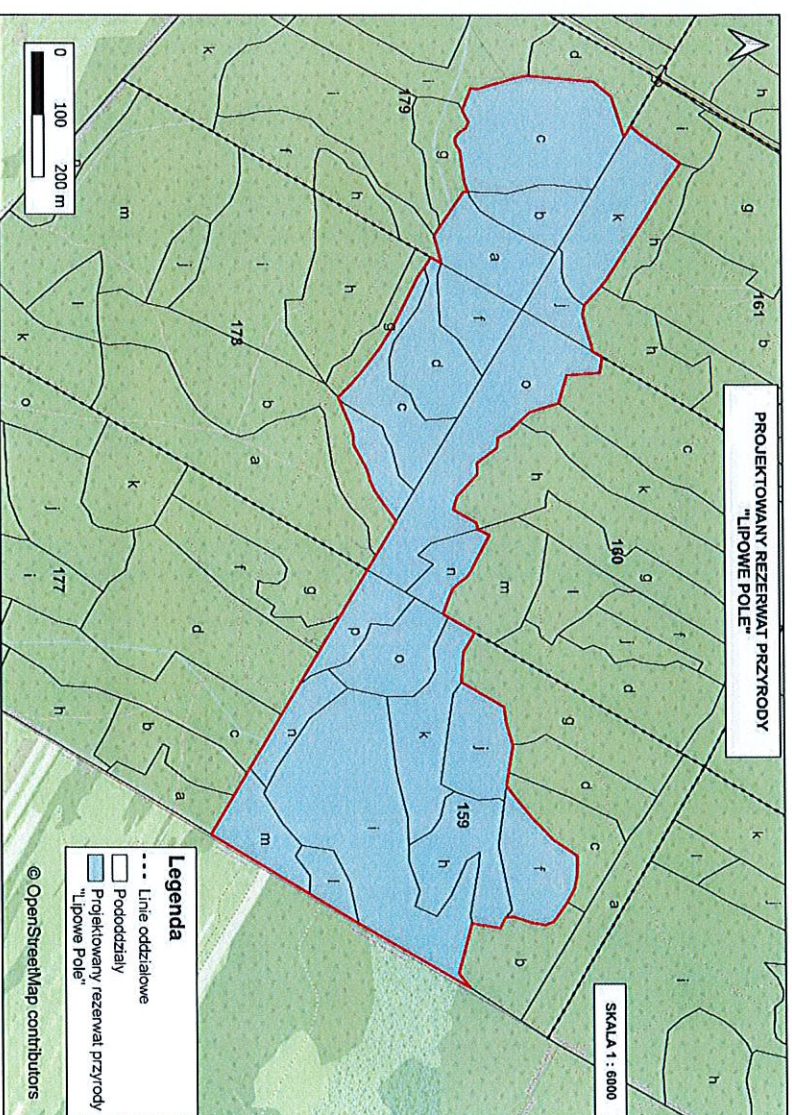
www.lasy.gov.pl



Las Państwowe

Współpraca, ochrona przyrody, wydarzenia

Obszary planowane do objęcia ochroną rezerwatową – projekt 100 rezerwatów na 100-lecie Lasów Państwowych: Rezerwat Torfowisko Lipowe Pole – powierzchnia około 53,57 ha.



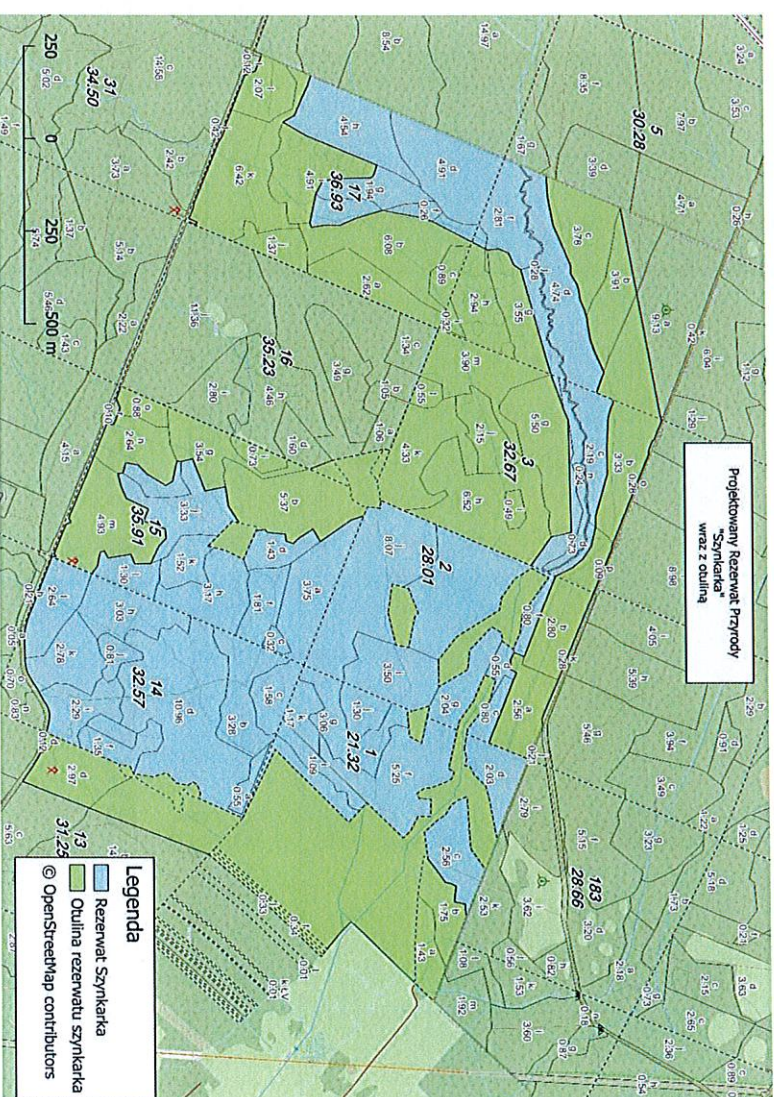
www.lasy.gov.pl

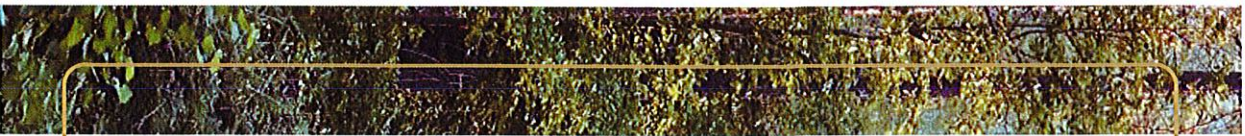


Las Państwowe

Współpraca, ochrona przyrody, wydarzenia

Obszary planowane do objęcia ochroną rezerwatową w ramach „Shadow List” – społecznej listy propozycji rezerwatów przyrody, opracowanej przez Klub Przyrodników – rezerwat przyrody „Szynkarka” powierzchnia około 116,48 ha.

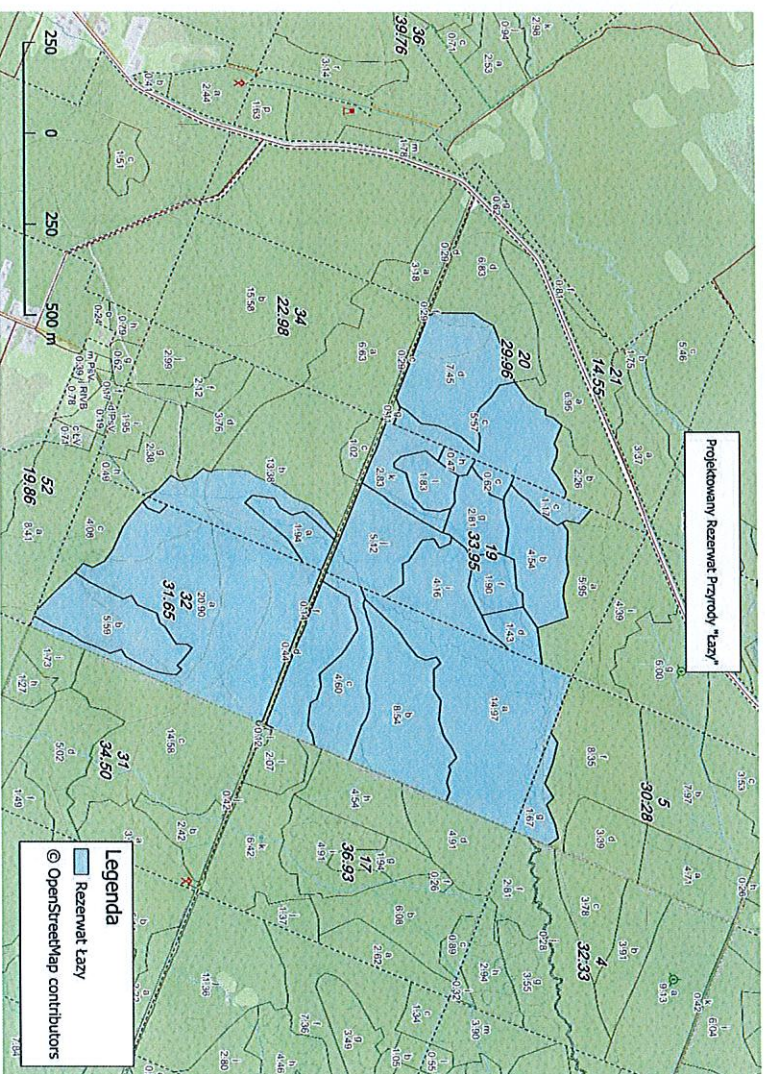




Las Państwowe

Współpraca, ochrona przyrody, wydarzenia

Obszary planowane do objęcia ochroną rezerwatową w ramach „Shadow List” – społecznej listy propozycji rezerwatów przyrody, opracowanej przez Klub Przyrodników – rezerwat przyrody „Łazy” – powierzchnia około 122 ha.



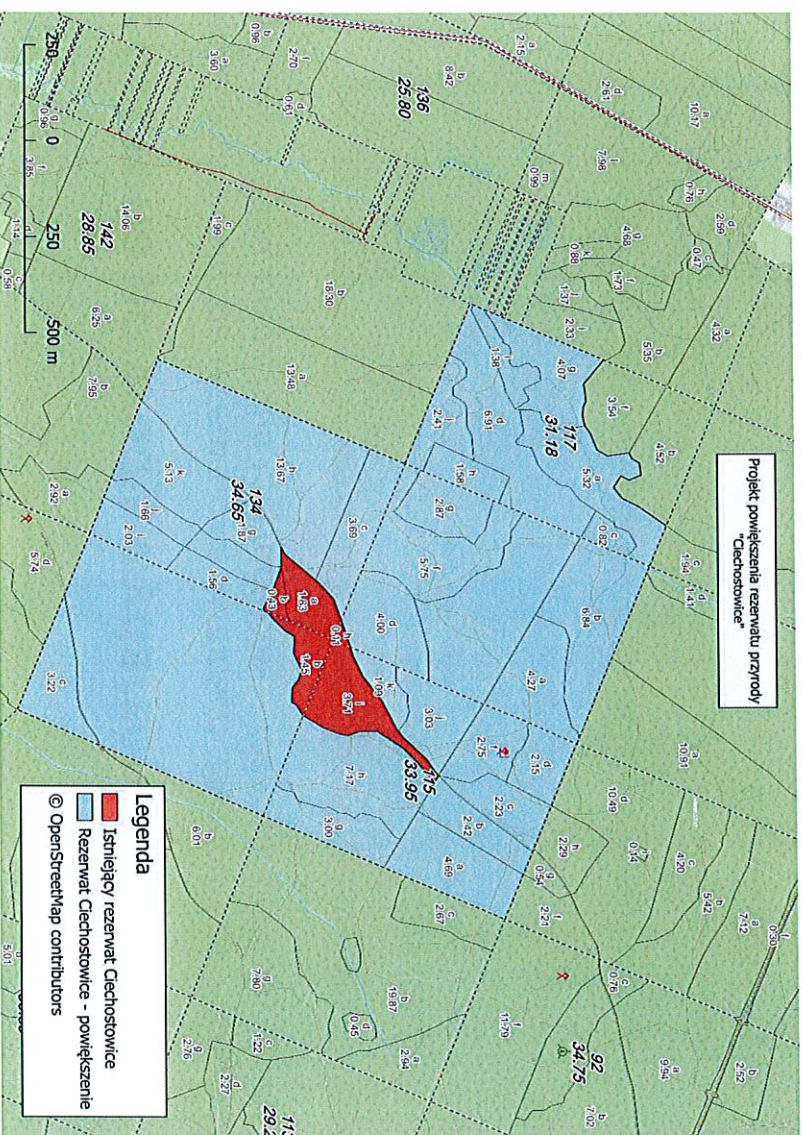
www.lasy.gov.pl




Las Państwowe

Współpraca, ochrona przyrody, wydarzenia

Obszary planowane do objęcia ochroną rezerwatową w ramach „Shadow List” – społecznej listy propozycji rezerwatów przyrody, opracowanej przez Klub Przyrodników – rezerwat przyrody „Ciechostowice - powiększenie” powierzchni około 160 ha.



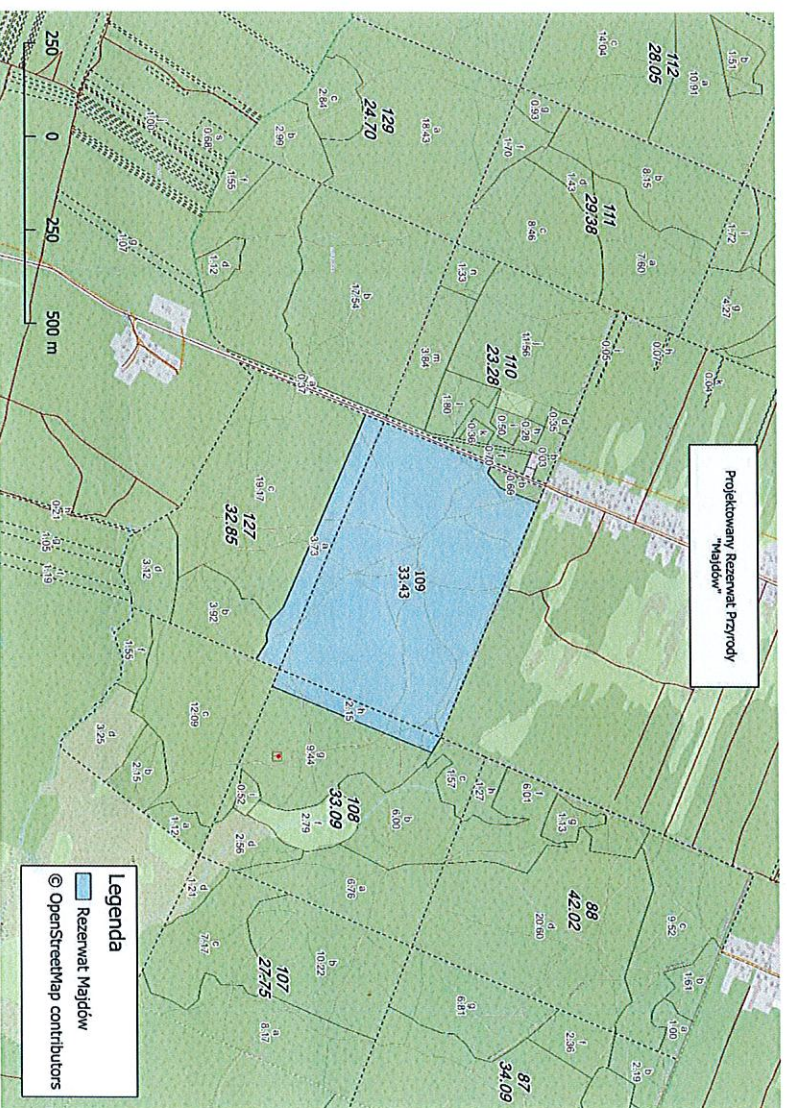
www.lasy.gov.pl



Las Państwowe

Współpraca, ochrona przyrody, wydarzenia

Obszary planowane do objęcia ochroną rezerwatową w ramach „Shadow List” – społecznej listy propozycji rezerwatów przyrody, opracowanej przez Klub Przyrodników – rezerwat przyrody „Majdów” – powierzchnia około 39 ha.



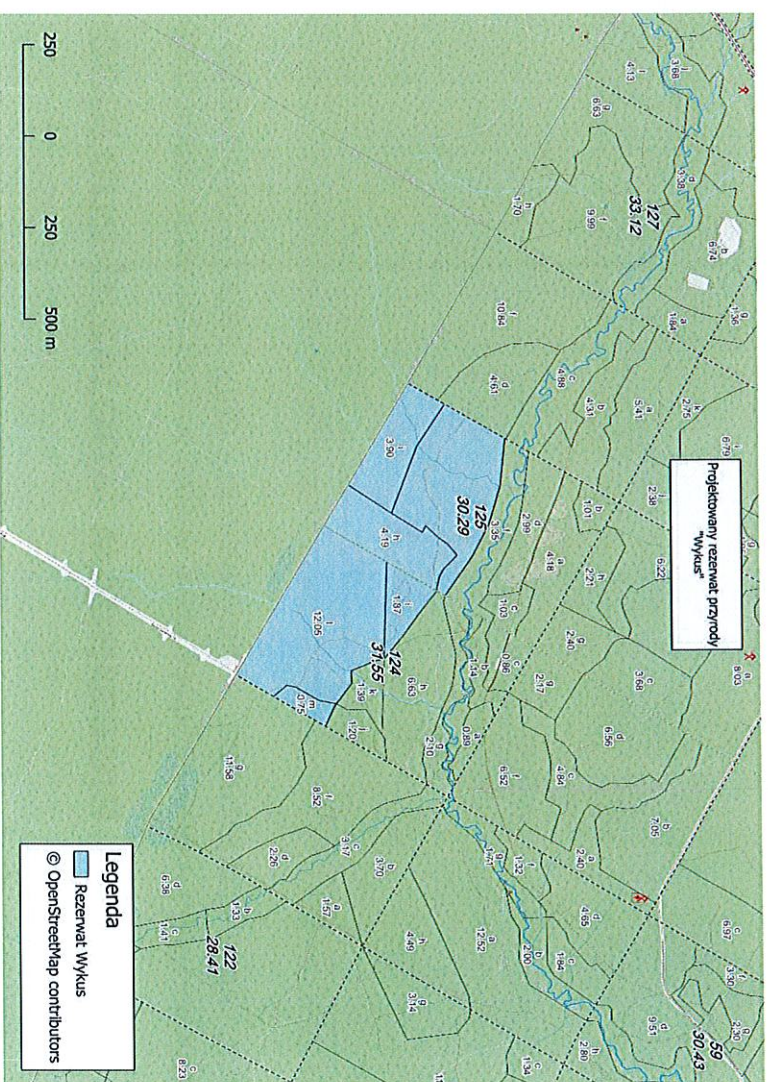
www.lasy.gov.pl



Las Państwowe

Współpraca, ochrona przyrody, wydarzenia

Obszary planowane do objęcia ochroną rezerwatową w ramach „Shadow List” – społecznej listy propozycji rezerwatów przyrody, opracowanej przez Klub Przyrodników – rezerwat przyrody „Wykus” - powierzchnia około 31 ha.





Las Państwowy

Inwestycje na 2026 r.

Modernizacja, budowa dróg i budynków:

1. Budowa drogi pożarowej nr 11 w Leśnictwie Nad Kamienną – 1 418 300 zł
2. Termomodernizacja leśniczówki w leśnictwie Trębowiec - 223 000 zł

Inne inwestycje:

1. Zakup samochodu ratowniczo gaśniczego do celów przeciwpożarowego – 402 300 zł.
2. Zakupy gruntów leśnych – 740 000 zł
3. Zamiana gruntów z Gminą Jastrząb – 19 800 zł



Las Państwowe

Kontakt do Nadleśnictwa Skarżysko

- Adres: 26-110 Skarżysko-Kamienna, ul. Wiejska 1
- Adres e-mail: skarzysko@radom.lasy.gov.pl
- Telefon: 41 2538 485, 607 453 147
- Strona internetowa: <https://skarzysko.radom.lasy.gov.pl/>
- Telefon alarmowy w razie pożaru - Punkt Alarmowo Dyspozycyjny PAD - 783 001 131

www.lasy.gov.pl



Lasy Państwowe

Dziękuję za uwagę.

www.lasy.gov.pl

**INFORMACJA O DZIAŁALNOŚCI NADLEŚNICTW
Zasoby w zarządzie nadleśnictwa****26-11-042 - Pawłów**

	Pow. ogółem (ha)	Lasy (ha)	wybrana gmina/gminy	Pow. ogółem (ha)	Lasy (ha)
Nadleśnictwo SKARŻYSKO	15 845,91	15 629,36	26-11-042 - Pawłów	2 135,74	2 099,04
z tego w gm. 26-11-042 - Pawłów	6,89%	6,86%	w tym udział nadleśnictwa SKARŻYSKO	51,12%	51,05%

Gminy na terenie Nadleśnictwa SKARŻYSKO i ich powierzchnia (ha)

Nadleśnictwa na terenie gminy 26-11-042 - Pawłów i ich powierzchnia (ha)

Gmina_	Powierzchnia ogółem	Gmina_	Nadleśnictwo	Powierzchnia ogółem
055-Szydkowiec Ob. wiej.	4 206,90			
055-Wąchock Ob. wiej.	3 590,27	042-Pawłów	Skarżysko	1 091,84
022-Bilzyn	1 821,62			
042-Skarżysko Kościelne	1 754,22	042-Pawłów	Suchedniów	1 043,90
011-Skarżysko-Kamienna	1 593,26			
042-Pawłów	1 091,84			
032-Mirow	1 086,88			
012-Chlewska	353,08			
024-Jastrząb Miasto	110,65			
032-Mirzec	93,17			
025-Jastrząb Ob. wiej.	86,28			
011-Starachowice	30,74			
054-Szydłowiec Miasto	27,76			
054-Wąchock Miasto	0,39			



Nadleśnictwo SKARŻYSKO


INFORMACJA O DZIAŁALNOŚCI NADLEŚNICTW Zasoby w zarządzie nadleśnictwa

26-11-042 - Pawłów


Pow. ogółem (ha)	Lasy (ha)	Średni wiek
Nadleśnictwo SKARŻYSKO 15 845,91	15 629,36	76

wybrana gmina/gminy	Pow. ogółem (ha)	Lasy (ha)	Średni wiek
26-11-042 - Pawłów	1 091,85	1 071,65	66
w stosunku do całego nadleśnictwa	6,89%	6,86%	nizszy o 10 lat

Skład gatunkowy lasu w całym Nadleśnictwie



Skład gatunkowy lasu w gminie 26-11-042 - Pawłów





INFORMACJA O DZIAŁALNOŚCI NADLEŚNICTW - zarządzenie 115/2024
Zasoby w zarządzie nadleśnictwa - leśnictwa

26-11-042 - Pawłów

liczba leśnictw

PODZIAŁ TERYTORIALNY - LEŚNICTWA


Sarżak 10,51,95%	Budki 9,87%	Maldów 9,51%	Skarżysko 9,27%	Glecho 8,96%	Nad Kamienną 7,6%	Węglów 7,53%	Paraszów 7,39%	Kierz... 7,1%
					Rzepin 7,54%	Trębowiec 7,45%	Wanacja 7,21%	

26-11-042 - Pawłów 2

Leśnictwo - nazwa Pow wydzielenia (ha)

Rzepin 1070,52

Wanacja 21,33





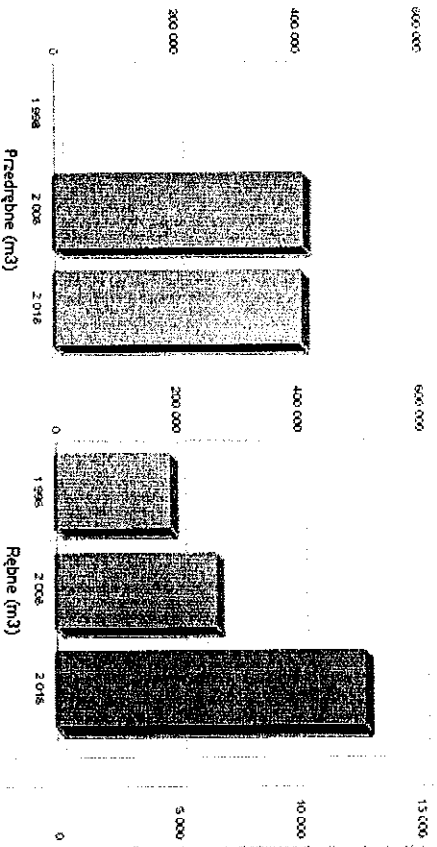
**INFORMACJA O DZIAŁALNOŚCI NADLEŚNICTW
Rozmiar zadań zapisanych w planie urządzenia lasu**

Aktualny Plan Urządzenia Lasu w Nadleśnictwie SKARŻYSKO
obowiązuje od roku 2018 i został opracowany na 10 lat -
na lata 2018 - 2027

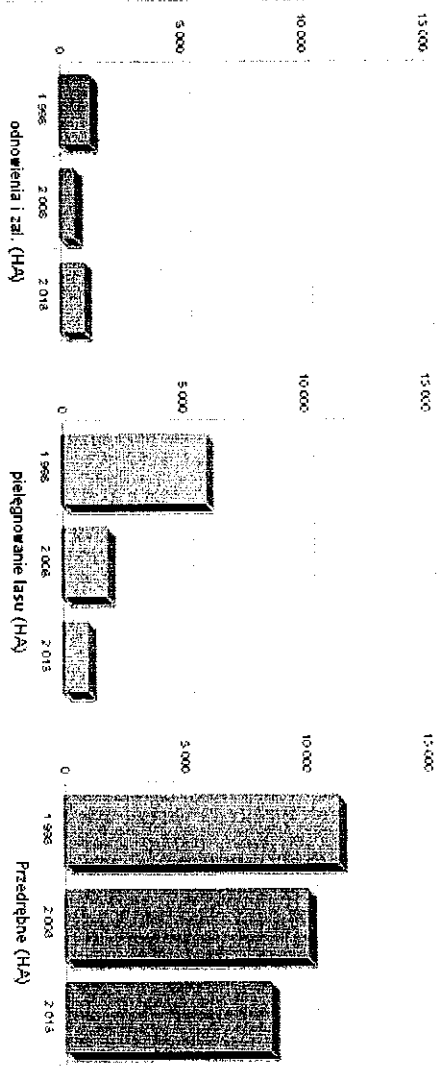
etat miazszosciowy uzytkow rębnych (m3)	506 923
etat powierzchniowy ciec w uzytkowaniu przedrębnym (ha)	8 410,47
szacunkowe pozyskanie w uzytkowaniu przedrębnym (m3)	403 707
projektowana powierzchnia zalesień i odnowień (ha)	887,08
projektowana powierzchnia pielęgnowania lasu (ha)*	948,21

* - powierzchnia sumaryczna, może obejmować zabiegi wielokrotne, np. PIEL i CW na jednej powierzchni.

ETAT MIAZSZOŚCIOWY W KOLEJNYCH PLANACH UL



ROZMIAR POWIERZCHNIOWY ZADAŃ W KOLEJNYCH PLANACH UL





Nadleśnictwo SKARŻYSKO


INFORMACJA O DZIAŁALNOŚCI NADLEŚNICTWA
wykonanie pozyskania - rok 2025
26-11-042 - Pawłów

Pozyskanie w kategoriach cięć w gminie 26-11-042 - Pawłów
(udział pozyskania w gminie w pozyskaniu w nadleśnictwie)

	ogółem - grubizna	rębne	przedrębne	przygodne
gmina	6 974,23	4 432,16	2 513,68	28,39
% w ogółem	100,00%	63,55%	36,04%	0,41%
n-ctwo	83 053,18	41 344,31	40 048,61	1 660,26
% w ogółem	100,00%	49,78%	48,22%	2,00%
% gm. w n-ctwie	8,40%	10,72%	6,28%	1,71%

Pozyskanie w kategoriach sortymentów w gminie 26-11-042 - Pawłów
(udział pozyskania w gminie w pozyskaniu w nadleśnictwie)

	ogółem		drewno		drewno	
	grubizna i drobica	małowyrITAROWE	średniowyrITAROWE	wielkowyrITAROWE		
gmina	7 154,98	180,75	3 661,93	3 312,3		
% w ogółem	100,00%	2,53%	51,18%	46,29%		
n-ctwo	84 101,21	1 048,03	37 655,39	45 397,79		
% w ogółem	100,00%	1,25%	44,77%	53,98%		
% gm. w n-ctwie	8,51%	17,25%	9,72%	7,30%		



	pozyskanie ogółem	pozyskanie - M	pozyskanie - S	pozyskanie - W
DREWNO OPALOWE (NADLEŚNICTWO)	180,75	3 661,93	3 312,3	
M2 gależówka	1 048,03	35,65	33	40
S4 warki opalowe	8 378,77	153,37	59	180



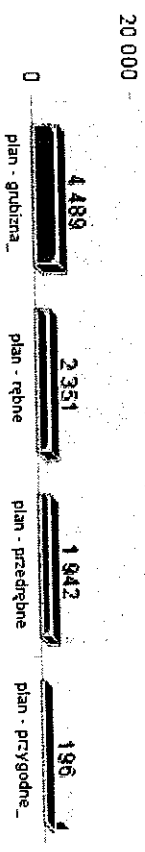
Nadleśnictwo SKARŻYSKO

INFORMACJA O DZIAŁALNOŚCI NADLEŚNICTWA
plan pozyskania - rok 2026, plan zasadniczy

26-11-042 - Pawłów

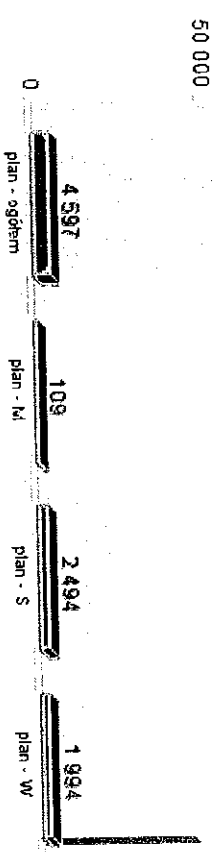
Plan pozysk. grubizny w kateg. cięć w gminie (udział pozyskania w skali nadleśnictwie)

	ogółem - grubizna	rebne	przedrebne	przygodne
gmina	4 489	2 351	1 942	196
% w ogółem	100,00%	52,37%	43,26%	4,37%
n-ctwo	82 000	48 998	29 415	3 587
% w ogółem	100,00%	59,75%	35,87%	4,37%
% gm. w n-ctwie	5,47%	4,80%	6,60%	5,46%



Plan pozysk. w kateg. sortymentów w gminie (udział pozyskania w skali nadleśnictwie)

	ogółem grubizna i drobnica	drewno małowymiarowe	drewno średniowymiarowe	drewno wielkowymiarowe
gmina	4 597	109	2 494	1 994
% w ogółem	100,00%	2,37%	54,25%	43,38%
n-ctwo	83 052	989	36 097	45 966
% w ogółem	100,00%	1,19%	43,46%	55,35%
% gm. w n-ctwie	5,54%	11,02%	6,91%	4,34%



	pozyskanie (plan - m3)	Cena średnia (zł)	Cena min. (zł)	Cena Max. (zł)
M2 gałęziówka	982,00	40	40	40
S4 wałki opałowe	6 067,00	169,01	65	185



**INFORMACJA O DZIAŁALNOŚCI NADLEŚNICTW
partnerzy gospodarczy - ZAKŁADY USŁUG LEŚNYCH świadczące usługi na terenie Nadleśnictwa Skarżysko w roku 2025**

Umowa	Data zawarcia	Data realizacji	WYKONAWCA (ZAKŁAD USŁUG LEŚNYCH)	Podwykonawcy	Zrealizowana wartość (ZŁ)	Nr Pakietu	Gminy w zasięgu działania ZUL	Leśnictwa w których prace wykonywał dany ZUL
SA.271.1.1.25	2025-01-07	2025-12-31	Konsorcjum: ZAKŁAD USŁUG LEŚNYCH Piotr Górski -lider konsorcjum GÓRSKI FOREST Sp. z o. o.-partner konsorcjum		547529,50	3	055 - Wąchock Op. wiej.	Leśnictwo Paraszów
SA.271.1.2.25	2025-01-07	2025-12-31	Konsorcjum: ZAKŁAD USŁUG LEŚNYCH Piotr Górski -lider konsorcjum GÓRSKI FOREST Sp. z o. o.-partner konsorcjum	ZAKŁAD USŁUG LEŚNYCH Michał Karpela	533 152,30	4	011 - Skarżysko-Kamienna, 022 - Bliżyn, 032 - Miłków, 032 - Mirzec,	Leśnictwo Skarżysko Książce
SA.271.1.3.25	2025-01-07	2025-12-31	Konsorcjum: ZAKŁAD USŁUG LEŚNYCH Piotr Górski -lider konsorcjum GÓRSKI FOREST Sp. z o. o.-partner konsorcjum	ZAKŁAD USŁUG LEŚNYCH Michał Karpela	1 449 805,23	8	042 - Skarżysko Kościelne, 055 - Szydłowiec Op. wiej.	Leśnictwo Kierz Nieczwiecie Leśnictwo Trępczowiec
SA.271.1.4.25	2025-01-08	2025-12-31	ZAKŁAD USŁUG LEŚNYCH Hubert Hamla		405 174,45	6	022 - Bliżyn,	Leśnictwo Ciechostowice
SA.271.1.5.25	2025-01-08	2025-12-31	ZAKŁAD USŁUG LEŚNYCH MICHAŁ KARPETA		802 677,17	9	024 - Jastrząb Miasto, 025 - Jastrząb Op. wiej., 055 - Szydłowiec Op. wiej.	Leśnictwo Sadek
SA.271.1.6.25	2025-01-23	2025-12-31	Konsorcjum: FHU JAR Stefan Sawerny - lider konsorcjum, Usługi Leśne Jarosław Sawerny - partner konsorcjum	Gizagorz Suligowski ZAKŁAD USŁUG LEŚNYCH Renata Suligowska ZAKŁAD USŁUG LEŚNYCH	464 130,92	5	055 - Szydłowiec Op. wiej.	Leśnictwo Majdów
SA.271.1.7.25	2025-01-29	2025-12-31	Firma Handlowo- Usługowa Ireneusz Sowinski	ZAKŁAD USŁUG LEŚNYCH Leszek Pochreć	1 264 763,23	1	011 - Starachowice 042 - Pawów, 055 - Wąchock Op. wiej.	Leśnictwo Rzepin Leśnictwo Wanaćca
SA.271.1.8.25	2025-01-29	2025-12-31	Firma Handlowo- Usługowa Ireneusz Sowinski		517 801,78	2	055 - Wąchock Op. wiej.	Leśnictwo Węglów
SA.271.1.9.25	2025-01-30	2025-12-31	ZAKŁAD USŁUG LEŚNYCH Tomasz Tokański		875 324,89	10	012 - Chlewińska, 054 - Szydłowiec Miasto, 055 - Szydłowiec Op. wiej.	Leśnictwo Budki
SA.271.1.10.24	2025-01-30	2025-12-31	Konsorcjum: TOMASZ TOKAŃSKI ZAKŁAD USŁUG LEŚNYCH - lider konsorcjum Sławomir Karkowski ZAKŁAD USŁUG LEŚNYCH ISLAKI - partner konsorcjum		694 721,57	7	011 - Skarżysko-Kamienna 042 - Skarżysko Kościelne	Leśnictwo Niad Kamienna



**INFORMACJA O DZIAŁALNOŚCI NADLEŚNICTW
partnerzy gospodarczy - ZAKŁADY USŁUG LEŚNYCH świadczące usługi na terenie Nadleśnictwa Skarżysko w roku 2026**

Umowa	Data zawarcia	Data realizacji	WYKONAWCA (ZAKŁAD USŁUG LEŚNYCH)	Podwykonawcy	Planowana do realizacji wartość umowy (Zł)	Nr Pakietu	Gminy w zasięgu działania ZUL	Leśnictwa w których prace wykonywał dany ZUL
SA 271.1.1.26	2026-01-05	2026-12-31	Konsorcjum: FHU JAR Stefan Seweryn - lider konsorcjum, Usługi Leśne Jarosław Seweryn - partner konsorcjum	ZAKŁAD USŁUG LEŚNYCH Rafał Lubiński ZAKŁAD USŁUG LEŚNYCH Robert Myśka Service Drzewa Symon Staszek	700 181,51	4	011 - Skarżysko-Kamienna 022 - Bliżyn	Leśnictwo Skarżysko Kozłecze
SA 271.1.2.26	2026-01-07	2026-12-31	Konsorcjum ZAKŁAD USŁUG LEŚNYCH Leszek Podtek - lider konsorcjum ZAKŁAD USŁUG LEŚNYCH Tomasz Tokarski - partner konsorcjum		1 174 347,68	1	011 - Starachowice 042 - Pannyków, 055 - Wyrchnock Ob wiej	Leśnictwo Rzepin Leśnictwo Wianacja
SA 271.1.3.26	2026-01-08	2026-12-31	Konsorcjum: TOMASZ TOKARSKI ZAKŁAD USŁUG LEŚNYCH - lider konsorcjum Sławomir Korytkowski ZAKŁAD USŁUG LEŚNYCH - partner konsorcjum		696 809,93	7	011 - Skarżysko-Kamienna 042 - Skarżysko Koscielne	Leśnictwo Nied Kamienna
SA 271.1.4.26	2026-01-12	2026-12-31	MICHAŁ KARPETA ZAKŁAD USŁUG LEŚNYCH	Konsorcjum: ZAKŁAD USŁUG LEŚNYCH Piotr Górski - lider konsorcjum GÓRSKI FOREST Sp. z o.o. - partner konsorcjum	305 311,02	5	055 - Szydłowiec Ob. wiej	Leśnictwo Harpów
SA 271.1.5.26	2026-01-12	2026-12-31	MICHAŁ KARPETA ZAKŁAD USŁUG LEŚNYCH	Konsorcjum: ZAKŁAD USŁUG LEŚNYCH Piotr Górski - lider konsorcjum GÓRSKI FOREST Sp. z o.o. - partner konsorcjum	521 418,26	10	012 - Chlewińska 034 - Szydłowiec Miasto 055 - Szydłowiec Ob. wiej	Leśnictwo Budki
SA 271.1.6.26	2026-01-12	2026-12-31	ZAKŁAD USŁUG LEŚNYCH Robert Myśka	Usługi Leśne Jarosław Seweryn - partner konsorcjum	576 314,88	2	055 - Wyrchnock Ob. wiej	Leśnictwo Wyrchnock
SA 271.1.7.26	2026-01-12	2026-12-31	ZAKŁAD USŁUG LEŚNYCH Robert Myśka	Usługi Leśne Jarosław Seweryn - partner konsorcjum	1 343 941,96	3	032 - Mirowski 032 - Mirowski 042 - Skarżysko Koscielne 055 - Szydłowiec Ob. wiej	Leśnictwo Kierz Niedźwiedzi Leśnictwo Trępowiec
SA 271.1.8.26	2026-01-15	2026-12-31	ZAKŁAD USŁUG LEŚNYCH Grzegorz Suligowski	Usługi Leśne Krzysztof Konda	296 143,54	6	022 - Bliżyn	Leśnictwo Cechostowice
SA 271.1.9.26	2026-01-14	2026-12-31	Konsorcjum: ZAKŁAD USŁUG LEŚNYCH Piotr Górski - lider konsorcjum GÓRSKI FOREST Sp. z o.o. - partner konsorcjum	1 ZAKŁAD USŁUG LEŚNYCH DZIUK Maciej Orynek 2 GREENMAN Grzegorz Nowak	525 226,11	3	055 - Wyrchnock Ob. wiej	Leśnictwo Parszów
SA 271.1.10.24	2026-01-20	2026-12-31	Konsorcjum: TOMASZ TOKARSKI Zakład Usług Leśnych - lider konsorcjum Sławomir Korytkowski ZAKŁAD USŁUG LEŚNYCH IGŁAKI - partner konsorcjum	Konsorcjum: ZAKŁAD USŁUG LEŚNYCH Piotr Górski - lider konsorcjum GÓRSKI FOREST Sp. z o.o. - partner konsorcjum	904 236,95	9	024 - Jastrzab Miasto, 025 - Jastrzab Ob. wiej, 055 - Szydłowiec Ob. wiej	Leśnictwo Sadek



INFORMACJA O DZIAŁALNOŚCI NADLEŚNICTW
partnerzy gospodarczy - NABYWCY DREWNA w roku 2025 (raport pomocniczy - do informacji o firmach lokalnych)

26-11-042 - Pawłów

Sprzedaz drewna (m3) według kierunków z terenu całego nadleśnictwa

sprowadz na umowy do klientów Krajowych 77 858,08

sprowadz na podst. cennika sprzed detali 10 061,57

rozchód na własne potrzeby 568,89

rozchód na deputaty 17,55

2025

Sprzedaz drewna (m3) według kierunków z terenu gminy 26-11-042 - Pawłów

sprowadz na umowy do klientów krajowych 5 138,80

sprowadz na podst. cennika sprzed detali 710,58

rozchód na własne potrzeby 11,80

2025

Nabywca drewna (pierwszych 10-ciu) którzy zakupili drewno z terenu gminy

FIRMA P.-H.U. "JAREX" JAROSŁAW UTKOWSKI

P.P.H.U. DREWEX SP. Z O.O.

DETAL - LEŚNICTWO RZEPIN Sprzedaz Detaliczna w N-dwie

"SILVA" Sp. z o.o.

TARTAK "OLCZYK" SPÓŁKA Z OGRANICZONĄ ODPOWIEDZ

PRZEDSIĘBIORSTWO WIELOBRAŃZOWE "PERFECT" Sp.z o.o.

F.U.H "RADKENS" J. Ciorch & P. Ciorch

PRODUKCJA WYROBÓW TARTACZNYCH Skrzypczyk Grzegorz

F.H.U. "JAR-POL" PRZEW. OSOB. TOW. Jarosław Dłózdź

ZP-U ZIEMIEC Grzyna

LOKALNY NABYWCA DREWNA prowadzący działalność na terenie gminy

F.U.H "RADKENS" J. Ciorch & P. Ciorch

ZP-U ZIEMIEC Grzyna

P.P.U.H. HANDEL I PRZERÓB DREWNA "RAD-MIĘC" S.C.

P. P. U.H. "IRENA" spółka cywilna

"DREW-POL" SZNAUCNER SŁAWOMIR, SZNAUCNER JAROSŁAW

"TARTAK" JERZY JOP Jop Jerzy

KUPNO I PRZERÓB DREW. GRUDZIEN Gustaw

GRZEGORZ KOPROWSKI KUPNO I PRZER. DREW. SPRZ. TARC.

TARTAK PUH "PIO-DREW" Piotr Poduch

KUPNO I PRZERÓB DREWNA WRZESIEN ADAM

SZYMON SEPIOLO Tartak "PILAR"

DEVDREW DAWID ZIEMIEC

P. P. H. U. "DREW-BET" Beata Zięba

TARTAK P.U.H "DARPOL" POCHĘC Dariusz

DREW-BOST SPÓŁKA Z O. O.

"DREW-MAR" MARCIN WALKIEWICZ

RADOŚLAW GŁOWACKI Z.U.H. "RAD-BUD"

ZAKŁAD USŁUG TARTACZNYCH "DREW-OST" MATEUSZ OSTREK

PAULINA NYGA 4WALL studio wnętrz



Nadleśnictwo SKARŻYSKO

INFORMACJA O DZIAŁALNOŚCI NADLEŚNICTWA wykonanie wybranych zadań hodowlanych - rok 2025 oraz plan na rok 2026

26-11-042 - Pawłów

wybrana gmina/gminy
26-11-042 - Pawłów
w stosunku do całego nadleśnictwa



Pow. ogółem (ha) Lasy (ha) Średni wiek
1 091,85 1 071,65 63
6,89% 6,86% niższy o 10 lat

Wybrane zadania z zakresu hodowli lasu
(udział prac z terenu gminy w pracach w całym nadleśnictwie)
wykonanie za rok 2025

gmina	odnowienia	Pielęgnowanie	czyszczenia	trzebienie
n-ctwo	84,03	270,45	91,11	805,09
% gm. w n-ctwie	11,88%	8,88%	9,77%	5,11%

Wybrane zadania z zakresu hodowli lasu
(udział prac z terenu gminy w pracach w całym nadleśnictwie)
plan na rok 2026

gmina	odnowienia	Pielęgnowanie	czyszczenia	trzebienie
n-ctwo	66,65	239	58,83	707,15
% gm. w n-ctwie	21,17%	12,34%	6,10%	6,48%






Nadleśnictwo SKARŻYSKO

INFORMACJA O DZIAŁALNOŚCI NADLEŚNICTW
wykonanie OCHRONA LASU - rok 2025

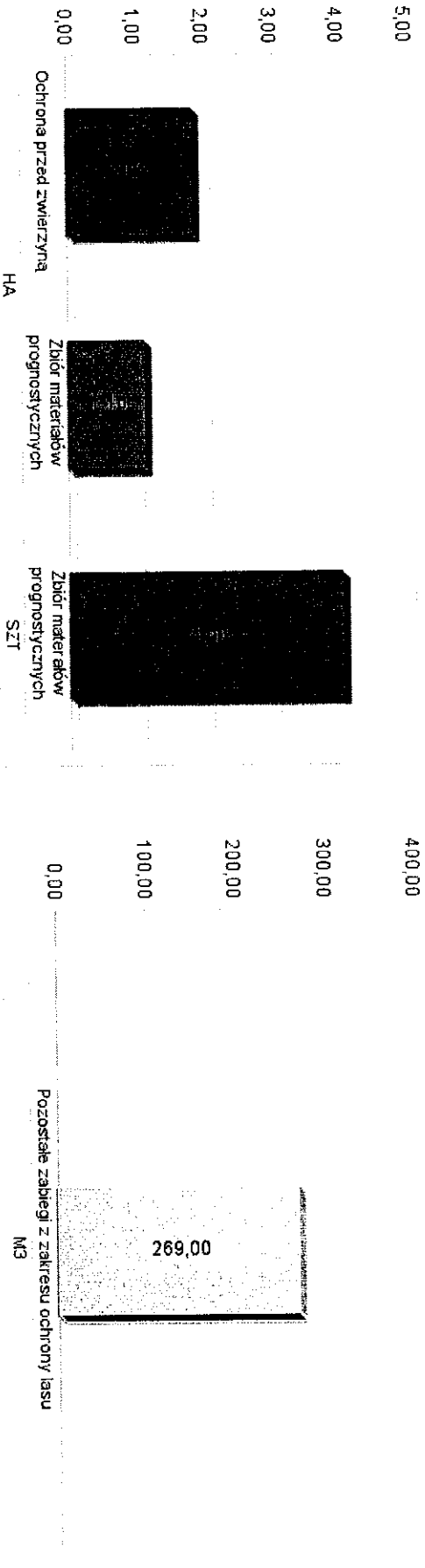
26-11-042 - Pawłów

WYKONANIE FRAC Z OCHRONY LASU - CAŁE NADLEŚNICTWO



GMINA 26-11-042 - Pawłów

BRAK PRZYPORZĄDKOWANIA DO GMINY






Nadleśnictwo SKARŻYSKO

INFORMACJA O DZIAŁALNOŚCI NADLEŚNICTW
PLAN OCHRONA LASU - rok 2026

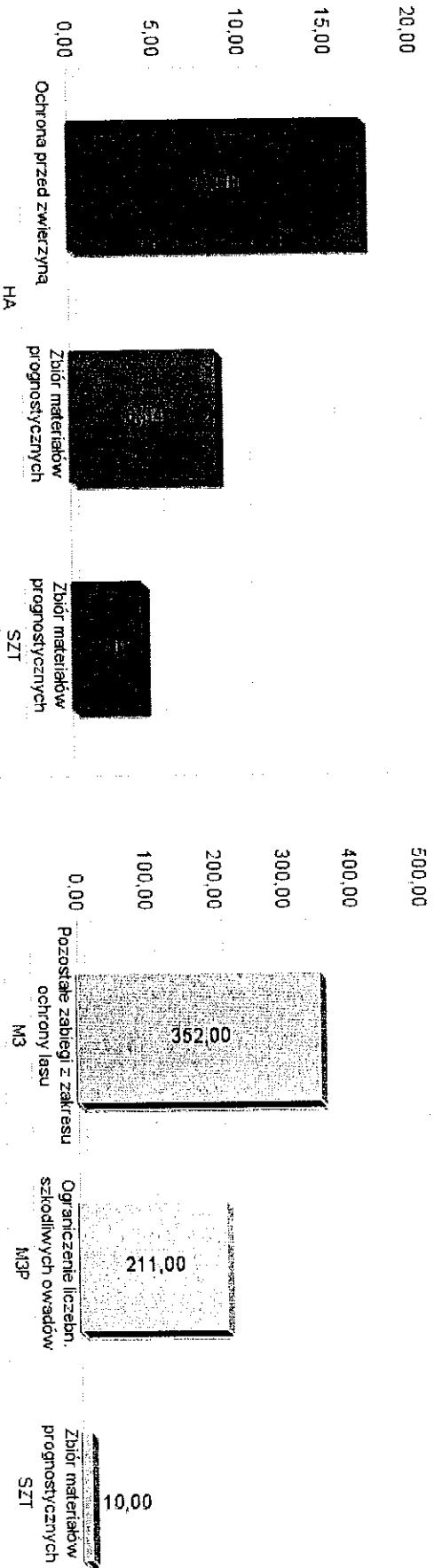
26-11-042 - Pawłów

PLAN PRAC Z OCHRONY LASU - CAŁE NADLEŚNICTWO



WYBRANA GMINA

BRAK PRZYPORZĄDKOWANIA DO GMINY





**INFORMACJA O DZIAŁALNOŚCI NADLEŚNICTW
wykonanie OCHRONA PRZYRODY - rok 2025**

26-11-042 - Pawłów

Wykonane prace z zakresu OCHRONY PRZYRODY
pozostałe gminy

W roku 2025 nie odnotowano wykonania zadań z zakresu ochrony przyrody odniesionych wprost na lasy i grunty położone na terenie jakiejś gminy
Jednak zdecydowana większość prac z zakresu ochrony przyrody nie odniesiona na teren konkretnej gminy (czyli prace, dla których nie wskazano dokładnej lokalizacji - prace te widoczne są na wykresie z prawej strony) dotyczy w pewnym zakresie również każdej z gmin położonych w zasięgu terytorialnym nadleśnictwa

Wykonane prace z zakresu OCHRONY PRZYRODY
26-11-042 - Pawłów

W roku 2025 nie odnotowano wykonania zadań z zakresu ochrony przyrody odniesionych wprost na lasy i grunty położone na terenie gminy 26-11-042 - Pawłów
Jednak zdecydowana większość prac z zakresu ochrony przyrody nie odniesiona na teren konkretnej gminy (czyli prace, dla których nie wskazano dokładnej lokalizacji - prace te widoczne są na wykresie z prawej strony) dotyczy w pewnym zakresie również gminy 26-11-042 - Pawłów

Wykonane prace z zakresu OCHRONY PRZYRODY
odniesione bez wskazania dokładnej lokalizacji (gminy)

70,00	
60,00	
50,00	
40,00	
30,00	
20,00	
10,00	
0,00	
	konserwacja tudek legowych SZT



**INFORMACJA O DZIAŁALNOŚCI NADLEŚNICTW
FORMY OCHRONY PRZYRODY**

26-11-042 - Pawłów


Formy ochrony przyrody na terenie Nadleśnictwa Skarżysko	Powierzchnia w ha	Formy ochrony przyrody na terenie gminy	Powierzchnia w ha
obszar chronionego krajobrazu	8498,55	obszar chronionego krajobrazu	646,62
obszar Natura 2000	3858,45	obszar Natura 2000	29,88
park krajobrazowy	4011,37	park krajobrazowy	445,23
rezerwat przyrody	104,82		
strefa ochronna	7,45		
strefa ochrony całorocznej	21,58		
strefa ochrony okresowej	111,52		
uż. ekol. zg. z ust. o ochr. przyr.	5,98		



INFORMACJA O DZIAŁALNOŚCI NADLEŚNICTW
PODATKI LOKALNE

26-11-042 - Pawłów

Podatki lokalne



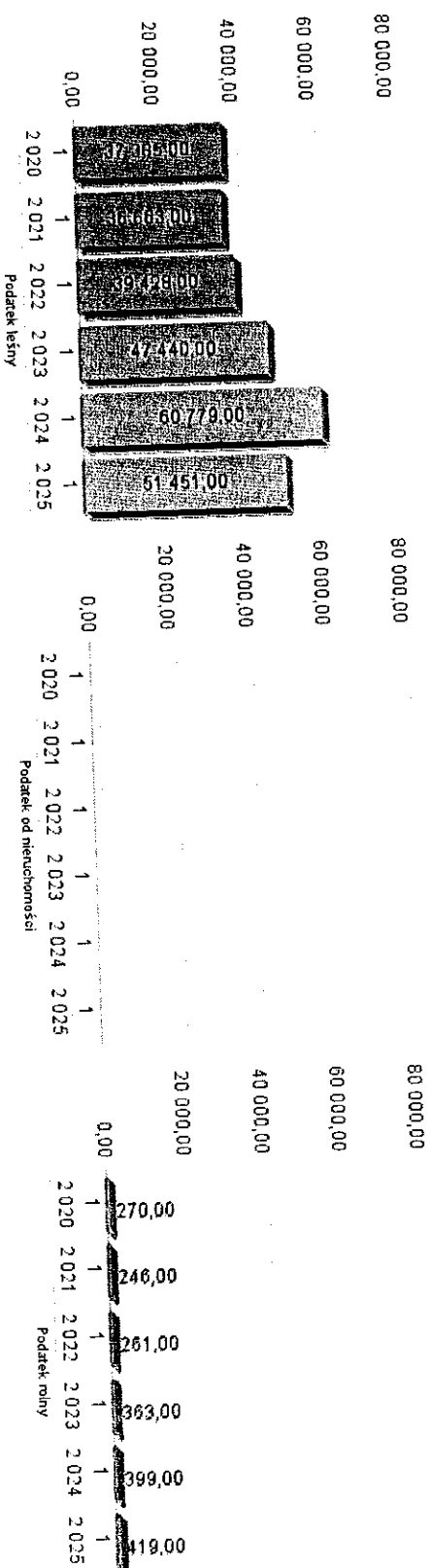
419,00
26-11-042
1

URZĄD GMINNY w Pawłowie
Podatek leśny

2 025

URZĄD GMINNY w Pawłowie
Podatek rolny

Podatki lokalne 26-11-042 - Pawłów





INFORMACJA O DZIAŁALNOŚCI NADLEŚNICTW
Zagrożenia i przeciwdziałanie zagrożeniom - rok 2025

26-11-042 - Pawłów

PRZEBUDOWA DRZEWOSTANÓW -
GMINA 26-11-042 - Pawłów

2 500 Poz. sanitarne w gm. 26-11-042 - Pawłów
(na tle poz. sanit. w nadleśnictwie)

Gmina	Liczba pożarów	Pow. pożarów (ha)	Straty finansowe (zł)
Skarżysko-Kamienna	5	0,06	632,15

2 000

Starachowice

3

0,38

48 923,32

Chlewska

Blizyn

Jastrzęp

Skarżysko Kościelne

Mirow

Mirzec

Pawłów

Szydłowiec

Wąchock

KORNIK OSTROŻEBNY

DRZEWOSTANY:
BEZKRĘGOWCE

JABŁOŃ NA JODLE

JABŁOŃ NA SOSNIE

JELEŃ

SARNA

SZKODY OD ZWIERZĘTY

0,31

0,50

0,30

0,33

0,30

0,33

0,30

0,33

0,30

500

33,64

USZKODZENIA DRZEWOSTANÓW PRZEZ CZYNNIKI ABIOTYCZNE I BIOTYCZNE - 26-11-042 - Pawłów

0

0

0

0

0

0

0

0

0

0

0

0

0

0

0

0



Nadleśnictwo SUCHEDNIÓW

INFORMACJA O DZIAŁALNOŚCI NADLEŚNICTW Zasoby w zarządzie nadleśnictwa

26-11-042 - Pawłów


Pow. ogółem (ha)	Lasy (ha)	wybrana gmina/gminy	26-11-042 - Pawłów	
			Pow. ogółem (ha)	Lasy (ha)
18 801,22	18 671,42	26-11-042 - Pawłów	2 135,74	2 099,04
5,55%	5,50%	w tym udział nadleśnictwa SUCHEDNIÓW	48,88%	48,95%

Gminy na terenie nadleśnictwa Nadleśnictwo SUCHEDNIÓW

Nadleśnictwa na terenie gminy 26-11-042 - Pawłów

1

26-11-042





Nadleśnictwo SUCHEDNIÓW

INFORMACJA O DZIAŁALNOŚCI NADLEŚNICTW Zasoby w zarządzie nadleśnictwa

26-11-042 - Pawłów

Nadleśnictwo SUCHEDNIÓW	Pow. ogółem (ha)	Lasy (ha)	Średni wiek	wybrana gmina/gminy	Pow. ogółem (ha)	Lasy (ha)	Średni wiek
	18 801,22	18 671,42	86	26-11-042 - Pawłów			
				w stosunku do całego nadleśnictwa			średnia n-ctwa

Skład gatunkowy (według gatunków rzeczywistych) całe nadleśnictwo

Skład gatunkowy (według gatunków rzeczywistych) - gmina 26-11-042 - Pawłów

JD	40,83 %	JD	67,46 %
SO	33,28 %	SO	17,25 %
DB	4,03 %	OL	3,18 %
BRZ	3,28 %	DB	2,4 %
OL	2,99 %	BRZ	2,24 %
BK	8,64 %	OS	
SW	3,65 %	SW	2,81 %
MD	2,03 %	BK	2,24 %
GB		LP	



INFORMACJA O DZIAŁALNOŚCI NADLEŚNICTW - zarządzenie 115/2024
Zasoby w zarządzie nadleśnictwa - leśnictwa

26-11-042 - Pawłów



liczba leśnictw

PODZIAŁ TERYTORIALNY - LEŚNICTWA

Nadleśnictwo SUCHEDNIÓW	15	Ostolów 9,1%	Jasize 8,88%	Wilcza 8,63%	Odrow 8,21%	Stokowiec 7,07%	Rejów 6,73%	Bronkowie 6,49%	Szalas 6,43%	Dalejów 6,35%	Kamionka 5,85%	Kruk 5,77%	Kaczka 5,68%	Sierad... 5,65%	Kiesz... 4,76%	Michniów
-------------------------	----	-----------------	-----------------	-----------------	----------------	--------------------	----------------	--------------------	-----------------	------------------	-------------------	---------------	-----------------	--------------------	-------------------	----------

26-11-042 - Pawłów

2



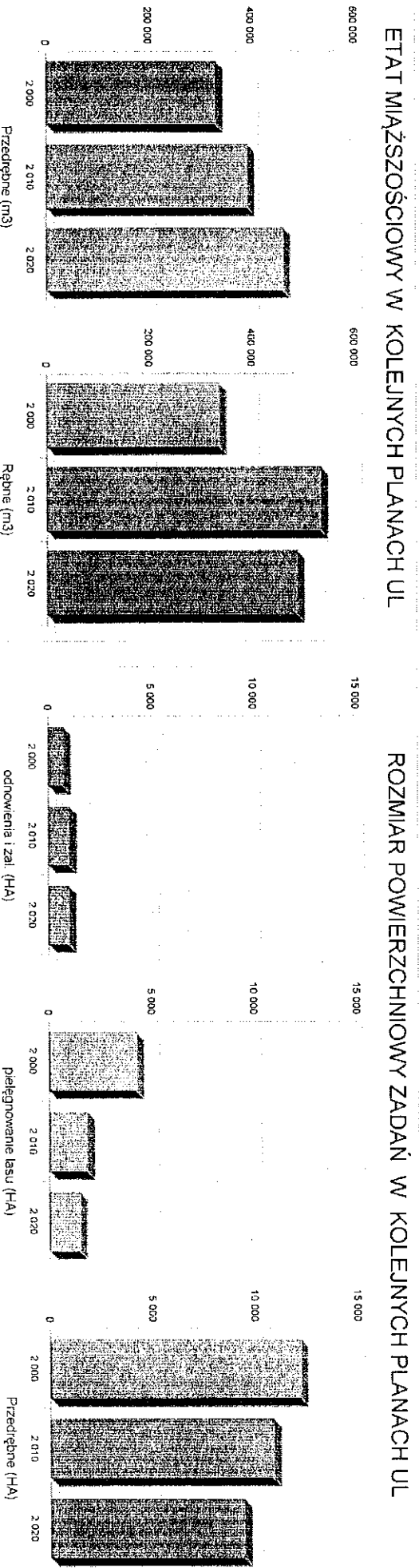


INFORMACJA O DZIAŁALNOŚCI NADLEŚNICTW
Rozmiar zadań zapisanych w planie urządzenia lasu

Aktualny Plan Urządzenia Lasu w Nadleśnictwie SUCHEDNIÓW
obowiązuje od roku 2020 i został opracowany na 10 lat -
na lata 2020 - 2029

etat miąższociowy użytków rębnych (m3)	486 444
etat powierzchniowy cięć w użytkowaniu przedrębnym (ha)	9 400,27
szacunkowe pozyskanie w użytkowaniu przedrębnym (m3)	460 613
projektowana powierzchnia zalesień i odnowień (ha)	961,04
projektowana powierzchnia pielęgnowania lasu (ha)*	1 440,78

* - powierzchnia sumaryczna, może obejmować zabiegi wielokrotne, np. PIEL i CW na jednej powierzchni.






INFORMACJA O DZIAŁALNOŚCI NADLEŚNICTWA
wykonanie pozyskania - rok 2025
26-11-042 - Pawłów

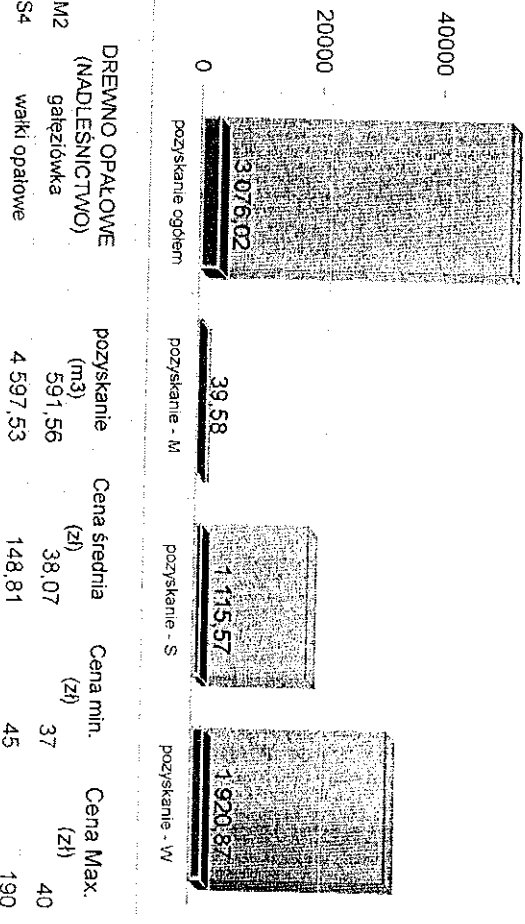
Pozyskanie w kategoriach cięć w gminie 26-11-042 - Pawłów
 (udział pozyskania w gminie w pozyskaniu w nadleśnictwie)

gmina	ogółem - grubizna			rzębne		przedrzębne		przygodne	
	3 036,44	435,48	2 510,45	90,51	2,98%	100,00%	14,34%	82,68%	2,98%
n-dtowo	50 632,17	18 845,43	21 954,3	9 832,44					
% w ogółem	100,00%	37,22%	43,36%	19,42%					
% gm. w n-ctwie	6,00%	2,31%	11,43%	0,92%					



Pozyskanie w kategoriach sortymentów w gminie 26-11-042 - Pawłów
 (udział pozyskania w gminie w pozyskaniu w nadleśnictwie)

gmina	ogółem		drzewo		drzewo		drzewo	
	3 076,02	39,58	1,29%	1 115,57	1 920,87	1 920,87	62,45%	
n-dtowo	51 223,73	591,56	1,15%	18 656,69	31 975,48			
% w ogółem	100,00%	1,15%	36,42%	62,42%				
% gm. w n-ctwie	6,01%	6,69%	5,98%	6,01%				



DREWNO OPALOWE (NADLEŚNICTWO)	Cena średnia (zł)		Cena min. (zł)		Cena Max. (zł)	
	pozyskanie (m3)	4 597,53	591,56	38,07	37	40
M2 gałęziówka						
S4 wałki opałowe						



INFORMACJA O DZIAŁALNOŚCI NADLEŚNICTWA
plan pozyskania - rok 2026, plan zasadniczy

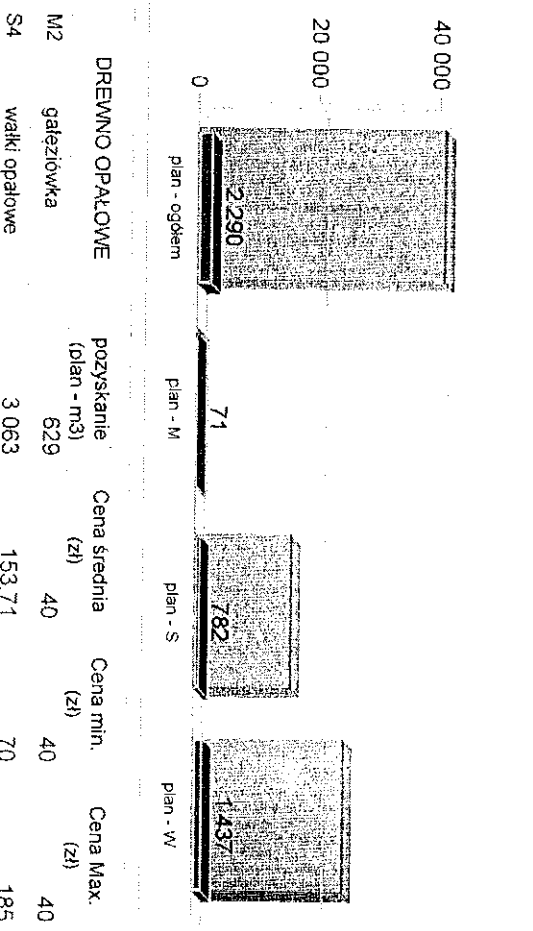

26-11-042 - Pawłów

Plan pozysk. grubizny w kateg. cięc w gminie (udział pozyskania w skali nadleśnictwie)

	ogółem - grubizna	rebne	przedrebne	przygodne
gmina	2 238	1 014	1 001	223
% w ogółem	100,00%	45,31%	44,73%	9,96%
n-ctwo	45 000	15 361	25 152	4 487
% w ogółem	100,00%	34,14%	55,89%	9,97%
% gm. w skali nadleśn.	4,97%	6,60%	3,98%	4,97%

Plan pozysk. w kateg. sortymentów w gminie (udział pozyskania w skali nadleśnictwie)

	ogółem grubizna i drobnica	drewno małowymiarowe	drewno średniowymiarowe	drewno wielkiwymiarowe
gmina	2 290	71	782	1 437
% w ogółem	100,00%	3,10%	34,15%	62,75%
n-ctwo	45 629	321	20 474	24 834
% w ogółem	100,00%	0,70%	44,87%	54,43%
% gm. w skali nadleśn.	5,02%	22,12%	3,82%	5,79%



*Ciecia przygodne zostały rozliczone proporcjonalnie do wielkości planowanego pozyskania w innych rodzajach cięc

DREWNNO OPALOWE	pozyskanie (plan - m3)	Cena średnia (zł)	Cena min. (zł)	Cena Max. (zł)
M2 galeziówka	629	40	40	40
S4 wałki opałowe	3 063	153,71	70	185



**INFORMACJA O DZIAŁALNOŚCI NADLEŚNICTW
partnerzy gospodarczy - ZAKŁADY USŁUG LEŚNYCH świadczące usługi częściowo lub całkowicie w roku 2025**


26-11-042 - Pawłów

Zakłady Usług Leśnych świadczące usługi w Nadleśnictwie. Kolorem niebieskim wyróżniono ZUL działające na terenie pakietów położonych na terenie gminy 26-11-042 - Pawłów (ciemnym - w całości, jasnym - w części)

PPHU "LAS" KOŁOMAŃSKI Jarosław

ZUL "AMIGO" Pałak Sławomir

ZAKŁAD USŁUG LEŚNYCH "DZIK" Maciej Orynek



P.P.H.U.T RUMGAJS KOWALIK Przemysław

P.P.H.U. "SIEK" SIEK Mariusz



Nadleśnictwo SUCHEDNIÓW

tablica z nabywcami:
(kliknij, żeby ukryć)

nabywcy z gmin będących w zasięgu nadleśnictwa

nabywcy z gmin w planie

Liczba nabywców drewna z siedzibą
w gminach z zasięgu terytorialnego nadleśnictwa
24

Liczba nabywców siedziba
w 26-11-042 - Pawłów
14

Liczba nabywców drewna
(bez sprzedaży detalicznej)
83

NABYWICY DREWNA w roku 2025 (na jasnoniebieskim tle firmy pokrozone w zasięgu nadleśnictwa, na ciemniejszym z pogrubieniem czcionki - na terenie gminy) 26-11-042 - Pawłów
Wyswietlani są: firmy z siedzibą w gminach z zasięgu terytorialnego nadleśnictwa. Wybór wyswietlanych firm można zmienić klikając w mapę termiczną powyżej.

LP.	LOKALNY NABYWCA DREWNA	Kierunek	Miejscowość	gmina w zasięgu nadleśnictwa
1	KUPNO I PRZERÓB DREW. GRUDZIEN Gustaw	13	Radkowie Kolonia	Pawłów
2	FU-H "RADKENS" J.Cioroch & P.Cioroch	13	Radkowie	Pawłów
3	HANDEL DREWNIEM GRUDZIEN Mateusz	13	Radkowie Kolonia	Pawłów
4	GROSSPACK SP. Z O. O.	13	Zagnańsk	Zagnańsk
5	PPUH "DENDRON" DZIAŁAK Przemysław	13	Suchedniów	Suchedniów Miasto
6	PPUH "DENDRON 2" DZIAŁAK Małgorzata	13	SUCHEDNIÓW	Suchedniów Miasto
7	P.P.U.H. HANDEL I PRZERÓB DREWNA "RAD-WIEC" S.C.	13	RADKOWICE	Pawłów
8	TARTAK P.U.H "DARPOL" POCHĘC Dariusz	13	Radkowie	Pawłów
9	ZP-U ZIEWIEC Grażyna	13	Radkowie	Pawłów
10	P.P.U.H. "IRENA" spółka cywilna	13	Radkowie	Pawłów
11	KUPNO I PRZERÓB DREWNA WRZESIEN ADAM	13	Radkowie	Pawłów
12	ZAKŁAD USŁUG TARTACZNYCH "DREW-OST" MATEUSZ OSTREK	13	Siekierno-Przedgrab	Pawłów
13	PRODUKCJA WYROBÓW TARTACZNYCH Grzegorz Pałak	13	Oseków	Łączna
14	ZAKŁAD STOLARSKI Jerzy Mikos	13	Godów	Pawłów



Nadleśnictwo SUCHEDNIÓW

tabela z nabywcami
(kliknij, żeby ukrzyć)

NABYWCY DREWNA w roku 2025 (na jasnoniebieskim tle firmy położone w zasięgu nadleśnictwa, na ciemniejszym z pogrubieniem czcionki - na terenie gminy) 26-11-042 - Pawłów

Wyswietlani są firmy z siedzibą w gminach z zasięgu terytorialnego nadleśnictwa. Wybór wyświetlanych firm można zmienić klikając w mapę termiczną powyżej.

Lp.	LOKALNY NABYWCA DREWNA	Kierunek	Miejscowość	gmina w zasięgu nadleśnictwa
15	"DREW-POL" SZNAUCNER SŁAWOMIR, SZNAUCNER JAROSŁAW	13	Radkowice Kolonia	Pawłów
16	TARTAK "DREWPAŁ" Maria Saliwa	13	Kotomań	Zagnańsk
17	PPUH ZATORSKI Krzysztof	13	Kotomań	Zagnańsk
18	PAWEŁ SARAMAK ZPH "TRAK-MET"	13	RZEPIN DRUGI	Pawłów
19	DRZEWEX S.C. P. WOCHNIAK, A.TOKARSKI, R.TOKARSKI	13	Blizyn	Blizyn
20	PIOTR LISAK LISAK-TRANS	13	Zagnańsk	Zagnańsk
21	TARTAK PUH "PIO-DREW" Piotr Pocheć	13	Radkowice	Pawłów
22	GRZEGORZ WRONA PAWRO Grzegorz Wrona	13	Blizyn	Blizyn
23	"DREW-MAR" MARCIN WALKIEWICZ	13	Dąbrowa	Pawłów
24	FIRMA HANDLOWO-USŁUGOWA "DRZEWEX" Tokarski Arkadiusz	13	Skarżysko-Kamienna	Skarżysko-Kamienna



Nadlesnictwo SUCHEDNIÓW

INFORMACJA O DZIAŁALNOŚCI NADLESNICTW wykonanie wybranych zadań hodowlanych - rok 2025 oraz plan na rok 2026

26-11-042 - Pawłów

wybrana gmina/gminy
26-11-042 - Pawłów
w stosunku do całego nadlesnictwa


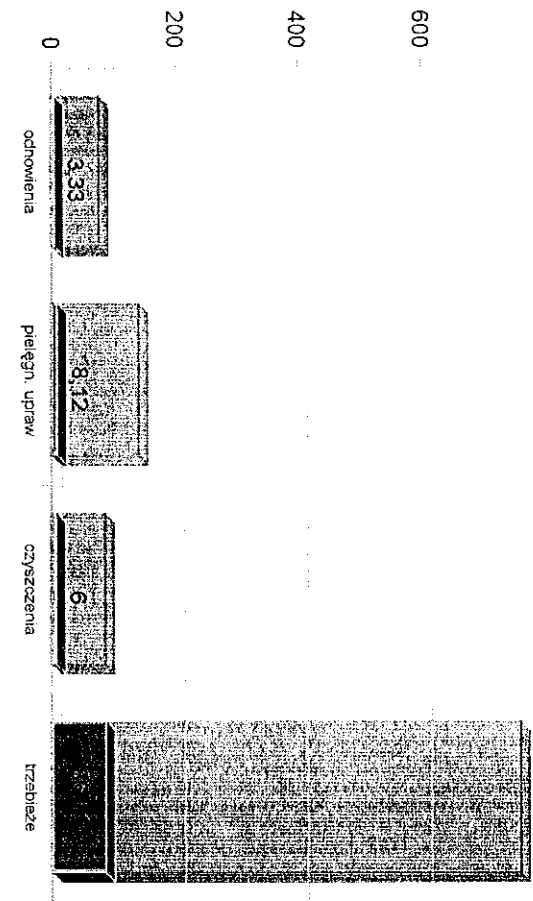
Pow. ogółem (ha) 1 043,90
5,55%
Lasy (ha) 1 027,4
5,50%
Średni wiek 83
średnia

Wybrane zadania z zakresu hodowli lasu
(udział prac z terenu gminy w pracach w całym nadlesnictwie)

Wybrane zadania z zakresu hodowli lasu
(udział prac z terenu gminy w pracach w całym nadlesnictwie)

	odnowienia	Pielęgnowanie	czyszczenia	trzebienie
gmina	3,33	8,12	6	86,11
n-dtwo	74,63	138,45	84,54	757,56
% gm. w n-dtwo	4,46%	5,86%	7,10%	11,37%

	odnowienia	Pielęgnowanie	czyszczenia	trzebienie
gmina	3	4,83	4,79	30,94
n-dtwo	72,46	126	102,09	931,52
% gm. w n-dtwo	4,14%	3,83%	4,69%	3,32%



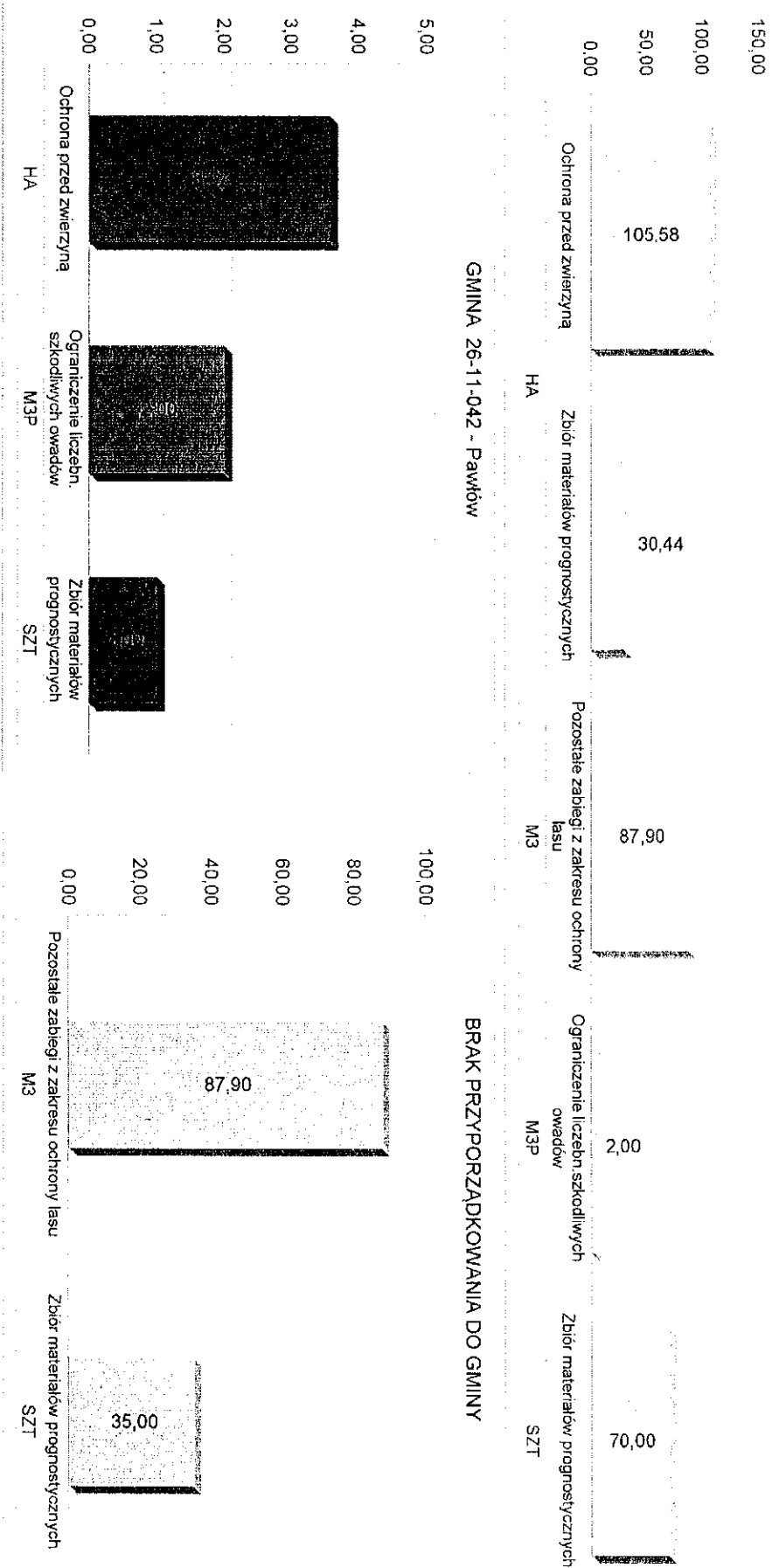
*pielęgnacje zaplanowane do poziomu lesnictwa rozbię na gminy proporcjonalnie do wielkości odnowień z 5 lat



INFORMACJA O DZIAŁALNOŚCI NADLEŚNICTW
wykonanie OCHRONA LASU - rok 2025

26-11-042 - Pawłów

WYKONANIE PRAC Z OCHRONY LASU - CAŁE NADLEŚNICTWO

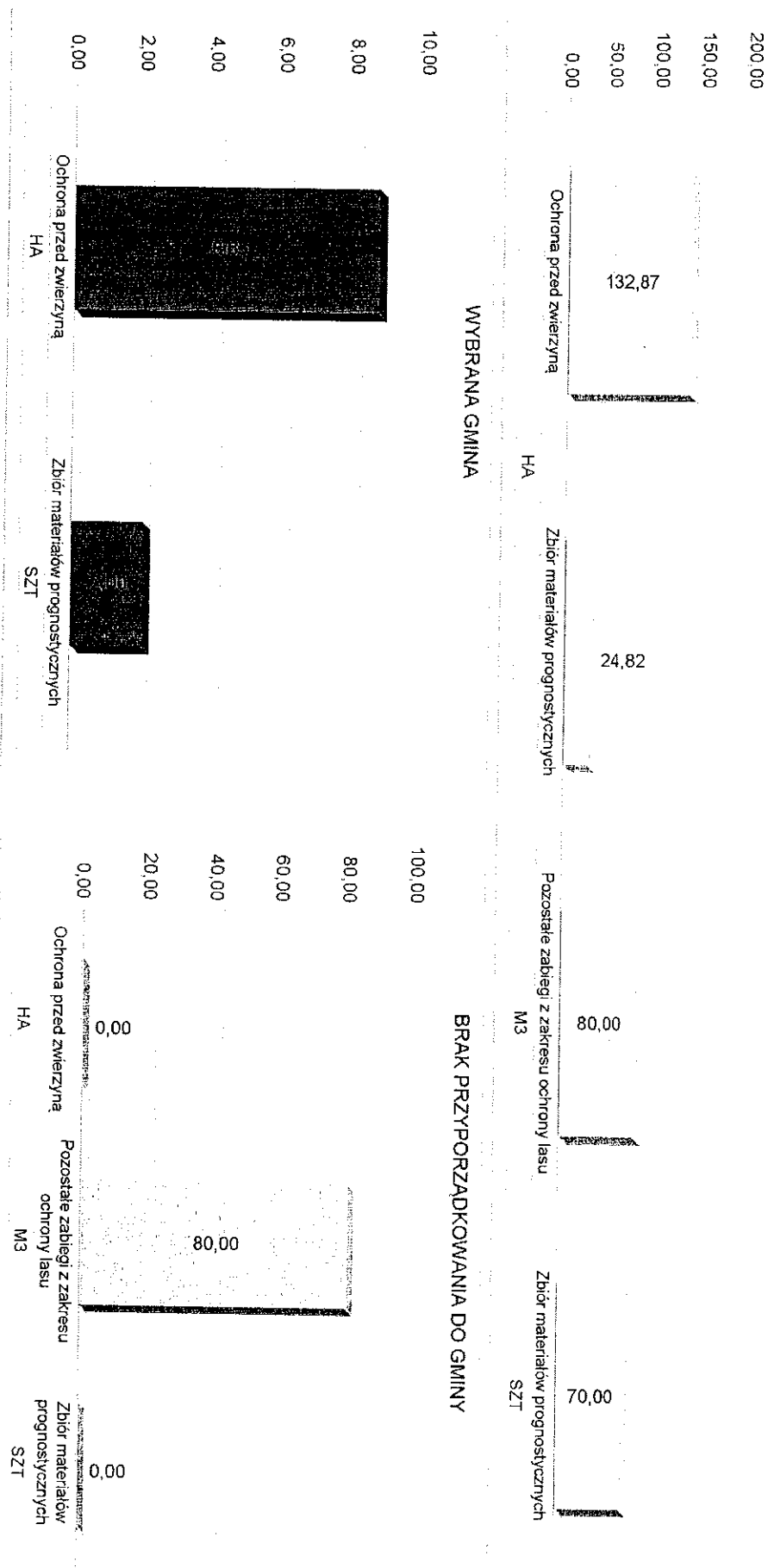




INFORMACJA O DZIAŁALNOŚCI NADLEŚNICTW
PLAN OCHRONA LASU - rok 2026

26-11-042 - Pawłów

PLAN PRAC Z OCHRONY LASU - CAŁE NADLEŚNICTWO





INFORMACJA O DZIAŁALNOŚCI NADLEŚNICTW
wykonanie OCHRONA PRZYRODY - rok 2025

26-11-042 - Pawłów


Wykonane prace z zakresu OCHRONY PRZYRODY
pozostałe gminy

W roku 2025 nie odnotowano wykonania zadań z zakresu ochrony przyrody odniesionych wprost na lasy i grunty położone na terenie jakiejś gminy
Jednak zdecydowana większość prac z zakresu ochrony przyrody nie odniesiona na teren konkretnej gminy (czyli prace, dla których nie wskazano dokładnej lokalizacji - prace te widoczne są na wykresie z prawej strony) dotyczy w pewnym zakresie również każdej z gmin położonych w zasięgu terytorialnym nadleśnictwa

Wykonane prace z zakresu OCHRONY PRZYRODY
26-11-042 - Pawłów

W roku 2025 nie odnotowano wykonania zadań z zakresu ochrony przyrody odniesionych wprost na lasy i grunty położone na terenie gminy 26-11-042 - Pawłów
Jednak zdecydowana większość prac z zakresu ochrony przyrody nie odniesiona na teren konkretnej gminy (czyli prace, dla których nie wskazano dokładnej lokalizacji - prace te widoczne są na wykresie z prawej strony) dotyczy w pewnym zakresie również gminy 26-11-042 - Pawłów

Wykonane prace z zakresu OCHRONY PRZYRODY
odniesione bez wskazania dokładnej lokalizacji (gminy)






INFORMACJA O DZIAŁALNOŚCI NADLEŚNICTW
PODATKI LOKALNE

26-11-042 - Pawłów


Podatki lokalne

80 000,00
60 000,00
40 000,00
20 000,00
0,00



URZĄD GMINY PAWŁÓW
Podatek leśny

2 025



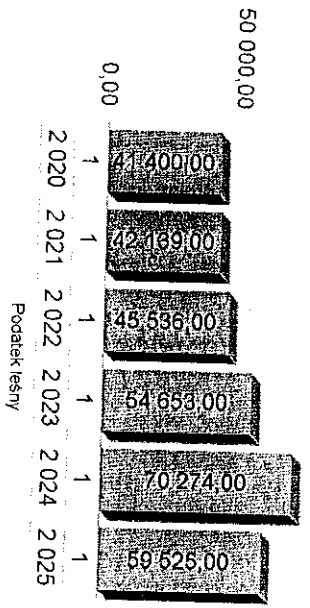
URZĄD GMINY PAWŁÓW
Podatek rolny

100 000,00

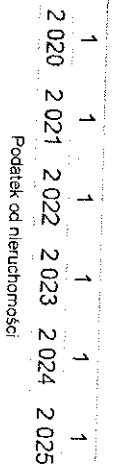
Podatki lokalne 26-11-042 - Pawłów

100 000,00

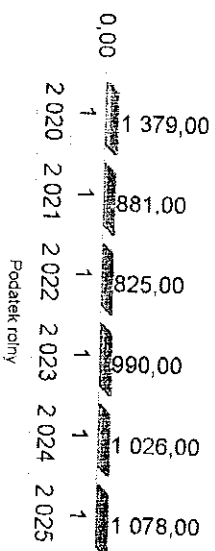
100 000,00



Podatek leśny



Podatek od nieruchomości



Podatek rolny

Nadleśnictwo SUCHEDNIÓW, Suchedniów, ul. Bodzentyńska 15, 26-130 Suchedniów
tel. - 041-2543045, fax - 041-2543139, e-mail: suchedniow@radom.lasy.gov.pl



INFORMACJA O DZIAŁALNOŚCI NADLEŚNICTW
Zagrożenia i przeciwdziałanie zagrożeniom - rok 2025

26-11-042 - Pawłów

15 000 Poz. sanitarne w gm. 26-11-042 - Pawłów
(na 1ha poz. sanit. w nadleśnictwie)

PRZEBUDOWA DRZEWOSTANÓW -
GMINA 26-11-042 - Pawłów

10 000

W roku 2025 na terenie nadleśnictwa miały miejsce 3
pożary na łącznej powierzchni 2,55 ha.
Straty finansowe oszacowano na 43 350 zł.

5 000

W gminie 26-11-042 - Pawłów
w roku nie wykonywano
odnowień związanych z
przebudową drzewostanów.

0

0
rębnie sanitarne
pozyskanie
kłęskowe
pozyskanie
przygodne

Na terenie gminy 26-11-042 - Pawłów w roku 2025
nie odnotowano żadnego pożaru.
Ostatni pożar, jaki wystąpił na terenie gminy
26-11-042 - Pawłów miał miejsce
1 grudnia 2007 roku

W całym nadleśnictwie
również nie wykonywano
przebudowy.

USZKODZENIA DRZEWOSTANÓW PRZEZ CZYNNIKI ABIOTYCZNE I BIOTYCZNE - 26-11-042 - Pawłów

150,00

100,00

50,00

0,00

KORNIK OSTROŻEBNY
DRZEWOSTANY, BEZKREŚGOWCE

JEMIOŁA NA JODLE
DRZEWOSTANY, PATOGENY POWYZEJ 20 LAT

BOBR

SZKODY OD ZWIERZYN

JELEŃ